

CLUB ALPINO ITALIANO



**SEZIONE DI
CHIARI
2021**

CARO AMICO E SOCIO

Caro amico e socio, il 2020 è stato un anno a dir poco particolare, dobbiamo trarne sicuramente grandi insegnamenti: l'isolamento ha permesso di fermarci, osservare e capire le cose veramente importanti; il dolore delle perdite e la gioia per il ritorno alla vita di un amico, ci hanno scosso il cuore.

Nel tempo del lock-down quasi tutti i soci hanno scelto di rinnovare la propria adesione al sodalizio e il tesseramento on-line ci ha permesso di raggiungere questo grande risultato.

È un dato importante perché testimonia la volontà di fare parte della nostra Associazione anche in questo difficile periodo in cui le attività sociali hanno subito uno stop. Come dice il nostro Presidente Generale Torti:"... ci fa sentire parte di un insieme che ha a cuore quel che attrae il nostro interesse non egoistico e si sforza di tradurre in realtà concetti come rispetto, attenzione, formazione, solidarietà". Grazie a questo forte senso di appartenenza la sezione ha potuto continuare a produrre nuove idee per il 2021 attrezzandosi per la ripartenza, mentre i soci sono stati invitati a partecipare all'iniziativa "La Montagna in casa".

Nelle pagine del libretto troverete i bellissimi lavori prodotti sia dai bambini che dagli adulti. Un modo per evadere con la mente da quel periodo davvero difficile e rivivere le emozioni vissute dell'andar per monti, con la volontà di condividerle.

La vita di sezione è momentaneamente limitata e per ora, purtroppo, dovremo pazientare ancora per la palestra di arrampicata.

Le proposte per il nuovo anno sono spontaneamente scaturite dal desiderio di tornare al più presto a condividere

la passione che ci unisce. Decidere di programmare l'attività è il nostro modo di guardare al futuro, consapevoli che verrà svolta nella piena osservanza sia delle disposizioni del DPCM di riferimento che dai protocolli dettati dalla sede centrale. In sezione e sui vari social troverete, durante l'anno, gli aggiornamenti in merito alla possibilità di poter effettuare o meno le escursioni. Noi continuiamo speranzosi a guardare avanti. Diversamente potrete trarne ottimi spunti per escursioni individuali o familiari!

Tema principale del 2021 vuole essere una maggiore sensibilizzazione alla sostenibilità, attenzione all'ambiente anche per "l'andare per montagna", già tema caro al CAI da essere espresso nell'articolo 1 dello statuto nazionale. Il trekking, il fondo-ciaspole, la mtb, l'escursionismo in tutte le sue forme da quelle più "family" a quelle più "ardite" sono il nostro modo di contribuire a questa iniziativa.

È stato bellissimo ricevere la proposta di soci lontani che vogliono condurci sulle montagne di casa loro, con l'intento di volere restituire in senso di gratitudine, passione ed entusiasmo, l'accoglienza e gli insegnamenti che in sezione a Chiari hanno trovato da ragazzi.

L'espressione del senso di appartenenza che il nostro sodalizio rappresenta è un punto fondamentale per ricominciare e la sezione ha bisogno dell'entusiasmo e della partecipazione di tutti. Abbiamo attivi tutti i canali di comunicazione, restiamo sempre in contatto! La montagna ci ha aspettato e riaccolto.

Buon anno di montagna.

Laura





**L'ATTIVITÀ
SEZIONALE
IN
EMERGENZA
COVID**



In funzione dello sviluppo della pandemia COVID-19, le modalità di svolgimento di tutte le attività sezionali indicate nel programma 2021, saranno regolate dalle normative in vigore, dalle prescrizioni dettate dal CAI Centrale, dalle decisioni del Consiglio Direttivo della Sezione.

Sarà cura della sezione comunicare di volta in volta le modalità di iscrizione ed effettuazione dell'escursione.

I soci sono pregati pertanto di:

VERIFICARE I SOCIAL DI SEZIONE

Sito www.caichiari.it

Facebook delle varie specialità

Gruppi whatsapp delle varie specialità

Contattare la sezione nelle serate di apertura

Contattare la sezione via mail al seguente indirizzo:

caichiari@gmail.com

Raccomandiamo a tutti i Soci di prestare la massima attenzione per quanto riguarda la protezione personale ottemperando alle prescrizioni delle autorità competenti.

IN SICUREZZA SULLA NEVE

SCALA EUROPEA DEL PERICOLO DI VALANGHE

Adottata in Austria, Francia, Germania, Italia, Scozia, Spagna e Svizzera.



SCALA DEL PERICOLO	STABILITÀ DEL MANTO NEVOSO	PROBABILITÀ DI DISTACCO DI VALANGHE
DEBOLE 1	Il manto nevoso è in generale ben consolidato e stabile	Il distacco è generalmente possibile solo con un forte sovraccarico su pochissimi pendii ripidi estremi. Sono possibili solo piccole valanghe spontanee (cosiddetti scaricamenti)
MODERATO 2	Il manto nevoso è moderatamente consolidato su alcuni pendii ripidi, per il resto è ben consolidato	Il distacco è possibile soprattutto con un forte sovraccarico sui pendii ripidi indicati. Non sono da aspettarsi grandi valanghe spontanee
MARCATO 3	Il manto nevoso presenta un consolidamento da moderato a debole su molti pendii ripidi (>30°)	Il distacco è possibile con un debole sovraccarico soprattutto sui pendii ripidi indicati. In alcune situazioni sono possibili valanghe spontanee di media grandezza e, in singoli casi, anche grandi valanghe
FORTE 4	Il manto nevoso è debolmente consolidato sulla maggior parte dei pendii ripidi (>30°)	Il distacco è probabile già con un debole sovraccarico su molti pendii ripidi. In alcune situazioni sono da aspettarsi molte valanghe spontanee di media grandezza e, talvolta, anche grandi valanghe
MOLTO FORTE 5	Il manto nevoso è in generale debolmente consolidato e per lo più instabile	Sono da aspettarsi numerose grandi valanghe spontanee, anche sul terreno moderatamente ripido



SCI DI FONDO E CIASPOLE

Lo sci di fondo e la camminata con l'utilizzo delle ciaspole o racchette da neve, sono le discipline che si avvicinano all'escursionismo, praticabili quando il terreno è innevato.

Lo sci di fondo classico, si svolge su piste adeguatamente preparate con sviluppo ad anello, mentre lo sci di fondo escursionistico e la camminata con le ciaspole si svolgono al di fuori di tracciati battuti e preparati.

Il programma prevede quattro appuntamenti che potranno subire variazioni tenendo conto delle condizioni neve; gli aggiornamenti saranno pubblicati sulla pagina Facebook  fondociaspolecaichiari - e WhatsApp  nel gruppo fondociaspole.

Il giovedì sera presso la sede di Via Cavalli verranno raccolte le adesioni con il contributo spese richiesto.

VENERDÌ **INCONTRO FORMATIVO**

5 FEBBRAIO *presso la sede Via Cavalli 22*

ORE 20,45 Incontro formativo per conoscere materiali, consigli per l'abbigliamento e nozioni per la lettura del bollettino meteo e valanghe

DOMENICA **PASSO COE - ALTOPIANO DI FOLGARIA**

7 FEBBRAIO Sci di fondo: Centro fondo Passo Coe m 1.600
Ciaspole: Escursione al Monte Maggio m 1.850
Difficoltà: Escursionistica
Viaggio in Pullman

DOMENICA **BOSCO CHIESANUOVA**

21 FEBBRAIO Sci di fondo: Centro fondo Alta Lessinia.
da Bocca di Selva a malga S. Giorgio
Ciaspole: Percorso medio/facile tra i dossi dell'altopiano
Viaggio in Pullman

DOMENICA **MADONNA DI CAMPIGLIO CAMPO CARLO MAGNO**

7 MARZO

Sci di fondo: Campo Carlo Magno m. 1.570

Ciaspole: Verso la Malga Bock in Val Gelada

Difficoltà: Escursionistica

Viaggio in Pullman

IN CASO DI MANCATO INNEVAMENTO DEFINIREMO ALTRA LOCALITÀ





ESCURSIONISMO DI BASE

Gite con dislivelli e difficoltà rivolte a coloro i quali desiderano iniziare a frequentare la montagna con il CAI.

14 MARZO

MONTISOLA

In collaborazione con CAI Family

11 APRILE

RIO CAINO

Visita guidata al museo etnografico

9 MAGGIO

RESEGONE DA BRUMANO

In collaborazione con CAI Family

6 GIUGNO

LAGHI DI VALGOGLIO

In collaborazione con CAI Family

20 GIUGNO

LAGO DI BOS DA FABREZZA

In collaborazione con CAI Family

3/4 LUGLIO

TREKKING DI 2 GIORNI

nel cuore della Texelgruppe (Merano e dintorni)

11 LUGLIO

PASSO DEL VIVIONE - BORNO

In collaborazione con CAI Family

17/21 AGOSTO

TREKKING DEL GRAN PARADISO

26 SETTEMBRE

SENTIERO ITALIA

Rifugio Bozzi da Case di Viso

3 OTTOBRE

MONTE MUFFETTO

In collaborazione con CAI Family

16/17 OTTOBRE

RIFUGIO VAL DI FUMO

OTTOBRATA SOCIALE

In collaborazione con CAI Family

7 NOVEMBRE

DIGA DEL VAJONT

PROJECT

S.N.C.
AGENZIA GENERALE

Project S.n.c. di Dell'Angelo Maurizio Do Lorenzo & C.

*...abbastanza grandi per seguirti su tutto,
abbastanza piccoli per sapere chi sei....*

vieni a trovarci su www.unipolproject.it

I nostri Uffici:

Chiari (BS)

via Consorzio Agrario, 11 - ☎ e Fax 030 7000336

✉ chiari@unipolproject.it

Romano di Lombardia (BG)

via Piave, 4 - ☎ e Fax 0363 910240

✉ romano@unipolproject.it

Lovele - Costa Volpino (BG)

via Nazionale, 239 - ☎ 035 970355 Fax 035 970683

✉ sede@unipolproject.it

La nostra SubAgenzia:

Caravaggio (BG)

Piazza Locatelli, 6 - ☎ e Fax 0363 50508

✉ caravaggio@unipolproject.it

UnipolSai
ASSICURAZIONI



TREKKING

Per il 2021, la sezione ha pensato di proporre alcune escursioni senza particolari difficoltà, adatte a tutti ma con percorsi di media e lunga distanza che richiedono doti di buon camminatore.

Nostro obiettivo è il piacere di percorrere il territorio con tempi non necessariamente

misurati per raggiungere una cima, per ammirare l'ambiente che ci circonda, in compagnia di chi condivide la nostra stessa passione.

Queste attività sono organizzate con le caratteristiche di Mini Trekking di due o più giorni con alloggio in rifugio.

22/23 Maggio Mini Trekking “Le montagne di casa” sul percorso della mitica corsa Proai Golem: maratona del Guglielmo.

SABATO: partenza da Provaglio d'Iseo dalla stazione ferroviaria. Percorreremo l'itinerario della famosa corsa “Proai Golem” passando dalla Madonna del Corno, Polaveno, Nistisino, Pastina, forcella di Sale Marasino per arrivare al rifugio Croce di Marone 1166 m. dove pernosteremo.

Tempo di percorrenza: circa 6/7 ore Dislivello: +1300m -400m Lunghezza: km 24

DOMENICA: ci aspetta il traguardo del percorso della corsa, il rifugio Almici 1861 m. e poi la vetta del Monte Guglielmo 1948 m. al Monumento del Redentore. La discesa passerà dal noto Roccolo delle 13 Piante per poi raggiungere la Malga Aguina, la Croce di Zone ed infine l'abitato di Zone. Da qui con pullman di linea andremo a Marone ed in treno raggiungeremo la stazione di Provaglio d'Iseo dove si è lasciato l'auto

Tempo di percorrenza: circa 5/6 ore - Dislivello: +900m -1400m

Per info: www.maratonadelguglielmo.it

Dovendo prenotare l'alloggio in rifugio si chiede di confermare l'adesione entro il 06/05/2021

3/4 Luglio Trekking "Nel cuore del Texelgruppe", da Merano accompagnati da Jennifer e Angelo.

Nell'incanto di una catena montuosa ancora avvolta da misteriosi silenzi. Il sentiero si snoda a scoprire le più belle cime del Texelgruppe, passando poi tra i suoi laghi alpini, sorprendenti per tonalità di colore e per i contorni paesaggistici diversi l'uno dall'altro.

SABATO: da Partschins 626 m. (20min da Merano) al Rifugio Lödnerhütte 2259 m. - 3 ore (con tratto in funivia)

DOMENICA: dal Rifugio Lödnerhütte (2259 m.) a Pfelders (1627 m.) - 8 ore

Dovendo prenotare l'alloggio in rifugio si chiede di confermare l'adesione entro il 24/06/2021

24/25 Luglio Mini Trekking "Giro del Confinale" in Valtellina. Alla scoperta dei rifugi più belli dell'alta Valtellina tra la Val Zebrù e la Valle dei Forni

SABATO: raggiunta Santa Caterina ValFurva, lasciamo l'auto presso il rifugio Forni 2220 m. Da qui si sale per comoda mulattiera al rifugio Pizzini 2706 m. per poi inerpicarci su ripido sentiero per raggiungere il Passo Zebrù 3000 m. Per vari saliscendi si arriverà al Rifugio V Alpini 2877 m., gestito dalla famiglia Bariselli, soci della nostra sezione, dove pernosteremo.

Tempo di percorrenza: circa 5/6 ore. Dislivello +1100m -400m

DOMENICA: si scende nella magnifica val Zebrù fino al bivio nei pressi del Rifugio Campo 2009 m., da qui, aggirando il Monte Confinale, passeremo per Malga Confinale, l'agriturismo Ables per poi raggiungere il Rifugio Forni dove si è lasciato l'auto.

Per info. vedere sito: www.girodelconfinale.it

Dovendo prenotare l'alloggio in rifugio si chiede di confermare l'adesione entro il 08/07/2020



17/21 Agosto Tour del Gran Paradiso

Lo scenario del nostro trekking sarà l'incontaminato e selvaggio Parco Nazionale del Gran Paradiso. Percorreremo sentieri che mettono in comunicazione la Valsavarenche e la Val di Rhemes dove saranno possibili incontri ravvicinati con la fauna del parco. Il percorso è escursionistico ma necessita di un allenamento adeguato per affrontare le tappe con tranquillità godendo dell'ambiente che ci circonda in armonia con tutti i partecipanti al Trekking.

P R O G R A M M A

- 1° giorno** Da Pont a Rhemes Notre Dame passando per il Coll Entrelor a 3007 m.
- 2° giorno** Da Rhemes Notre Dame al Rifugio Benevolo a 2287 m. e i Laghi di glaciali Golettaz
- 3° giorno** Dal Rifugio Benevolo al Rifugio Savoia 2533 m. ai laghi del Nivolet
- 4° giorno** Dal Rifugio Savoia a Pont e al Rifugio Vittorio Emanuele II a 2719 m.
- 5° giorno** Dal Rifugio Vittorio Emanuele II al Rifugio Chabod e poi a Pont, punto di partenza



NORDIC WALKING

La tecnica della camminata nordica è “semplicemente” l’inserimento di due bastoncini nella camminata normale e naturale.

Bastoncini che hanno la funzione di spinta per coinvolgere il maggior numero di muscoli possibile al fine di aumentare il dispendio energetico. Continua l’attività nel 2021 con uscite di sabato o in coincidenza con le gite del programma escursionistico.

Vi invitiamo a frequentare la sede il giovedì sera, a consultate il sito www.caichiari.it e Facebook-Nordic Walking dove vi terremo aggiornati.





FORMAZIONE E AGGIORNAMENTO

per Direttori di Escursione e Accompagnatori. Attività fantasma per una crescita concreta.

A cura della Commissione Aggiornamento e Aspetti Tecnici.

Una gita sezionale è il risultato di un lavoro complesso. Tanto più la salita è impegnativa, maggiore è la preparazione che ne sta a monte. La gita viene analizzata in ogni dettaglio: vi è lo studio del percorso sulla carta, la ricerca di accompagnatori esperti, la lista dell'attrezzatura che sarà necessaria. Si tiene sempre un sopralluogo in cui viene valutata la difficoltà del percorso, eventuali punti di appoggio e vie di fuga. Si passa poi alla raccolta delle iscrizioni, alla prenotazione del rifugio e dei mezzi di trasporto.

Tra questi aspetti, la preparazione degli accompagnatori è fondamentale.

La Sezione ha il dovere, nei confronti del Socio, di affidare la direzione e l'accompagnamento di una gita a persone competenti, in grado di affrontare e gestire situazioni anche complesse.

Il CAI Chiari, da qualche anno, ha iniziato un percorso di formazione/aggiornamento dedicato esclusivamente ai direttori di escursione e agli accompagnatori che dirigono e accompagnano le gite sezionali più impegnative.

Sono incontri teorici e pratici guidati da Fulvio e Michele, istruttori di alpinismo del CAI. Si svolgono nelle poche domeniche libere o la sera dopo il lavoro, per la gioia dei partecipanti!

Ricerca ARTVA, tecniche di corda, manovre di autosoccorso, BLS - Basic Life Support (a cura del nostro socio Luca della Commissione Sanitaria del CAI). Sono solo alcuni degli argomenti sui quali periodicamente ci confrontiamo, perché "senza preparazione e capacità tecniche non c'è avventura, ma solo imprudenza!".



ESCURSIONISMO AVANZATO

Gli "Arditi Partiti" sono un gruppo di ragazzi e ragazze uniti dalla passione per l'andare in montagna, sempre alla ricerca di nuovi orizzonti e avventure, andando, molte volte, oltre il sentiero tracciato.

Amicizia, buon senso, tecnica e passione!

Chi prende parte alle nostre uscite sa che potrà contare su un gruppo di compagni, una cordata su cui poter fare affidamento, ma che, allo stesso tempo, richiede ai partecipanti di tenere un buon allenamento durante l'anno e di valutare personalmente le proprie condizioni (per ogni info e consiglio ci trovate in Sezione e su whatsapp!).

MARZO
data da definire

EEA CRESTA SUD AL CASTELLO DI GAINO
Seguire i social

MAGGIO
data da definire

EE GRIGNETTA DALLA CRESTA SINIGALIA
Seguire i social

LUGLIO
data da definire

EEA FERRATA CORNI DI GREVO
Seguire i social







ALPINISMO

ALPINISMO: FATICA CHE RIPAGA!

Escursioni impegnative che si svolgono prevalentemente in alta montagna e su terreni complessi.

Richiedono conoscenza del materiale, delle tecniche di progressione su ghiaccio

e roccia e ottima preparazione psico-fisica. Posti limitati.

La richiesta di iscrizione dovrà pervenire esclusivamente alla segreteria della Sezione nel periodo indicato nelle locandine specifiche di ogni gita e selezionata secondo criteri di idoneità tecnica e psicofisica.

La Sezione, se lo riterrà necessario, si riserva di organizzare specifici incontri formativi (anche in ambiente) ai quali gli iscritti sono tenuti a partecipare, pena l'esclusione dalla gita. Le date degli incontri saranno comunicate al momento dell'iscrizione alla gita.

LUGLIO **EEA FERRATA CORNI DI GREVO**
data da definire

FORMAZIONE OBBLIGATORIA



*dalla natura,
il meglio!*



Erboristeria il Germoglio

anche on-line

www.germoglioshop.com

consegna in 24/48 ore

Allimenti BIO

Cosmetica naturale

Erbe sfuse

Tè e infusi

Prodotti di apicoltura

Oli essenziali

e...

I consigli di un esperto per vivere secondo Natura

Via Cortezzano, 6 - CHIARI (BS)

Tel. 030.7101054

E-mail: erbogermo@gmail.com



ATTIVITÀ GIOVANILE MICRO CLIMBERS

Sono quasi 100 anni che il CAI crede fermamente nell'utilità di avvicinare i giovani alla montagna ed è per questo che è nato e si è strutturato il gruppo Alpinismo Giovanile. Fare attività con i giovani significa far conoscere ai ragazzi di 6-17 anni la montagna

in modo divertente e responsabile.

Tutte le attività concorrono all'affermazione del Sé nel ragazzo, portandolo a sperimentarsi in situazioni e confrontarsi con realtà che lo indurranno a progettare, programmare e realizzare, facendolo prendere coscienza delle sue forze, dei suoi limiti e delle sue capacità. Tutte queste esperienze di vita sono inserite in un contesto di regole, di cooperazione e di confronto con gli altri che stimoleranno condotte e comportamenti attivi. Questa attività ha lo scopo di aiutare il giovane nella crescita umana, proponendogli l'ambiente montano come esperienza di formazione.

COSA FACCIAMO?

Organizziamo attività per l'avvicinamento alla montagna stimolando la curiosità ed il senso di avventura dei ragazzi.

Ci piace scoprire luoghi e persone che hanno come sfondo i paesaggi alpini, luoghi dove la natura è la prima cosa bella, dove si possono vivere momenti di allegria e, grazie alla fatica del camminare, riconquistare una dimensione molto intima e personale. Camminiamo, facciamo escursioni, facciamo trekking, arrampichiamo, scendiamo nella pancia della terra, osserviamo la flora e la fauna e qualche volta abbiamo anche la fortuna di fare emozionanti incontri. Ci immergiamo per quanto più possibile nella natura.

Andiamo in montagna.

Per conoscere e formare relazioni tra persone, giovani che incontrano altri giovani, in un contesto diverso dal quotidiano, più naturale più autentico, cercando di migliorare noi stessi e il gruppo.

PER L'ANNO 2021:

15 MAGGIO NOTTE BIANCA SUL MONTORFANO

Confermiamo l'appuntamento annuale della **Notte Bianca sul Montorfano**.

ESCURSIONI

Durante l'anno verranno organizzate delle escursioni a tema. Per maggiori informazioni consultare il nostro sito oppure rivolgersi in Sezione.

Ogni lunedì e mercoledì sera dalle ore 20 alle 21 per i microclimbers - Arrampicata in palestra

Continueremo, se possibile in base alle disposizioni COVID la positiva esperienza della palestra di arrampicata per favorire l'approccio dei più giovani a questa specialità.

Stiamo riscontrando un notevole successo e sono numerosi i ragazzi che, in modo continuativo, progrediscono nella tecnica di arrampicata.

Essi sono assistiti da soci titolati e formati come Accompagnatori di Alpinismo Giovanile.

L'attività proposta in palestra è esclusivamente ludica. Vengono proposti giochi, bouldering e salite in parete artificiale, dove i ragazzi hanno la possibilità di approcciarsi al "mondo verticale".

**io
arrampico
con il CAI
di Chiari**







Caro Socio, è grazie a te e per te che anche quest'anno presentiamo il nuovo programma delle escursioni.

Se ti piace trascorrere qualche domenica all'aria aperta, in buona compagnia e in ambiente naturale, le uscite del CAI Fa-

mily e/o dell'escursionismo di base fanno al caso tuo.

Dai un'occhiata al "libretto" (anche on line) e indossa scarponcini e zaino. **TI ASPETTIAMO.**

14 MARZO

MONTISOLA

11 APRILE

RIO CAINO DA CIMEGO, VALLE DEL CHIESE

9 MAGGIO

RESEGONE DA BRUMANO

6 GIUGNO

LAGHI DI VALGOGLIO

20 GIUGNO

LAGO DI BOS DA FABREZZA

11 LUGLIO

PASSO DEL VIVIONE - BORNO

3 OTTOBRE

MONTE MUFFETTO

16/17 OTTOBRE

RIFUGIO VAL DI FUMO

OTTOBRATA SOCIALE





EMOZIONI E SENSAZIONI SUL PIZ GALIN DOLOMITI DI BRENTA DI GIORDANO BERTOCCHI

Nel lungo elenco dei “posti da visitare” che nel corso degli anni mi sono segnato, c’era questa montagna poco conosciuta del Trentino. Fuori dagli itinerari più rinomati e conosciuti delle Dolomiti di Brenta, il Piz Galin è una montagna che svetta tra l’abitato di Molveno e quello di Andalo.

La sua posizione geografica e i suoi 2442 metri di altezza la rendono un balcone naturale su tutto il gruppo del Brenta. Ogni anno sognavo di raggiungere questa vetta che la rende-



va perfetta per ammirare l’enrosadira sul Brenta all’alba. Sentivo che non potevo continuare a rimandare, era arrivato il momento di andare. Per fotografare l’alba da questo punto avevo due opzioni: la prima bivaccare in quota, la seconda era quella di salire di notte.

I vantaggi principali della prima opzione erano che avrei potuto sfruttare l'aiuto della funivia che mi evitava circa 600 metri di dislivello che, con zaino da 20 kg, sinceramente fanno comodo. Inoltre, non conoscendo la zona, percorrere il sentiero con il chiaro mi avrebbe lasciato un po' più tranquillo. L'unico svantaggio era che dovevo portarmi uno zaino pesante con tutto l'occorrente per passare la notte (tenda e sacco a pelo in primis).

La seconda opzione aveva il vantaggio di evitare qualche kg nello zaino, ma avrei dovuto partire da casa ad orari inconcepibili (tre ore di macchina sommati a quattro ore di trekking), senza conoscere il sentiero e in zone dove c'è la più alta concentrazione di orsi del Trentino e del nord Italia (onestamente, il solo pensiero di trovarmi di notte di fronte ad un orso mi preoccupava un po'). Decisi quindi di prendermela con calma, salire durante il giorno e bivaccare in quota. Controllo per l'ultima volta le condizioni meteo... ottimo! Zero temporali previsti. Dormire in vetta con un temporale e una croce di ferro alta qualche metro lì vicina, equivarrebbe a fare la parte del parafulmine.

Arrivai a Molveno poco prima di mezzogiorno, presi la funivia e in pochi minuti mi trovai catapultato sull'altopiano del Pradel. È agosto ma fa caldo anche quassù e il rifugio è assaltato dai turisti che cercano un po' di frescura.

Rimango colpito dalla vista superlativa già da questo punto e faccio un pensierino per fermarmi qui, senza fare troppa fatica. Dopo un attimo di tentennamento, abbandono i messaggi subdoli della mente, la meta non è questa.

Superato il rifugio Montanara imbocco il sentiero, nel giro di pochi minuti mi ritrovo fuori dal caos. Le gambe sono messe subito a dura prova, il peso



dello zaino si fa già sentire ed ogni tanto mi fermo per riprendere fiato. Finalmente esco dal bosco e, davanti a me, vedo la piramide inconfondibile del Piz Galin, ancora lontana e quasi inespugnabile. Il sentiero ora scende leggermente per poi diventare pianeggiante. Proseguo nella marcia e mi godo lo splendido panorama. Dopo circa un'oretta si riprende a salire. Da lontano vedo alcuni escursionisti che stanno scendendo, nessuno che sale. So già che lassù sarò solo.

Arrivato alla bocchetta del Piz Galin, un cartello segnava indica la vetta a sinistra, ancora un'ora. Il sentiero ora diventa una traccia su roccia. La fatica ora si fa sentire, lo zaino pesa sempre più ed è troppo ingombrante. Arrivo in un punto abbastanza ostico, lo supero con la dovuta cautela e, finalmente, vedo la croce di vetta.

Ancora pochi metri ed è fatta. Finalmente arrivo in cima! Il panorama da quassù è uno dei più belli che mi sia capitato di vedere. Sono strafelice!



Il Brenta è di fronte a me in tutta la sua bellezza. Non mi sembra vero che Qualcuno abbia potuto progettare una bellezza simile. Le guglie e pinnacoli di roccia mi rimandano la mente alla Sagrada Familia di Barcellona. Sì, sicuramente Gaudì si è lasciato ispirare da questi luoghi, dico io.

La vista spazia tra gli Sfulmini, il Campanile Basso, il Crozzon di Brenta, la Cima Tosa, il Grostè e la Pietra Grande. Alla mia destra, altre cime a me sconosciute prima d'ora mentre, alle spalle, laggiù in basso ci sono Andalo e Molveno con il suo lago.

Adesso però è il momento di piazzare la tenda visto che c'è ancora chiaro. Identifico l'unico spazio dove c'è un po' di erba e, a fatica per via di parecchi sassi, la monto. La posizione non è molto felice visto che è in pendenza, ma è l'unico posto dove non c'è roccia (o comunque ce n'è meno).

Finito i preparativi per la tenda, cerco un buon punto per fotografare il tramonto. Delle soffici nuvole bianche lasciano presagire ad un bello spettacolo stasera. Infatti così è.

Ho l'imbarazzo della scelta su cosa fotografare, tutto intorno è una meraviglia. Cominciano ad accendersi le prime luci di Andalo che si prepara per la movida serale. Anche nei pressi di Malga Spora si intravedono alcune persone uscite per dare un "ultimo saluto" alla giornata. Da quassù, dove non c'è anima viva a parte me e qualche gracchio alpino, mi sento un po' spaesato e vorrei essere nei paesi lì sotto. Il caldo del giorno è un



ricordo, adesso comincia ad imbrunire e il freddo si fa sentire. Una delle cose che in montagna mi ha sempre affascinato è questo momento, quando il crepuscolo permette ancora di vedere senza l'aiuto di luci artificiali, mentre "dove c'è la civiltà" le luci si sono già accese.

Questione di minuti e anche qui cala il buio. La notte ormai è alle porte, decido così di entrare al caldo del sacco a pelo.

Prevedo che la stanchezza della giornata mi farà subito addormentare, invece non riesco a prendere sonno. Ogni folata di vento muove il sottile telo della tenda che protegge me dai pericoli immaginari dell'esterno. Non siamo abituati al silenzio. Ogni minimo movimento del telo fa scattare in me uno stato d'allarme.

Solo adesso mi rendo conto che la tenda non è stata posizionata in un luogo comodo, anzi, la pendenza mi costringe a scivolare e, ogni dieci minuti, devo tornare un po' su.

Ogni dieci minuti controllo l'ora sperando che sia passata almeno mezz'ora.

E così per tutta la notte, il tempo si è incredibilmente rallentato e non passa mai.

È quasi ora. Anticipo il suono della sveglia, finalmente manca poco all'appuntamento sognato da anni, l'alba da quassù.

Esco dalla tenda, la notte sta lasciando spazio alle prime luci dell'alba. Preparo tutta l'attrezzatura fotografica ed attendo. Tutto intorno a me è immobile e del vento di montagna nemmeno l'ombra.

Silenzio. Andalo e Molveno non si sono ancora svegliati.

Do uno sguardo al cielo e intorno a me... ancora una volta promette bene.

Pittoresche nuvole basse sono adagiate sui bastioni del Brenta come una coperta, quasi a voler proteggere (o nascondere) la bellezza. Anche in cielo la presenza di nuvole lasciano presagire ad un bel regalo.

Pian piano, il cielo ad est comincia a colorarsi di rosso, anche una leggera brezza adesso si è alzata. Nel giro di pochi minuti, il sole spunta dalle cime alle mie spalle. Le nuvole cominciano a colorarsi di rosa e i primi raggi baciano la cima Tosa. Una ad una, in ordine di altezza, tutte le cime vengono illuminate dal sole. Man mano che i minuti passano, le cime diventano da rosse a dorate.

Sono passate da poco le otto. Smonto la tenda e risistemo (si fa per dire) tutto nello zaino. Non mi fido a scendere dal percorso dell'andata ed allora opto per la parte opposta, sembra più semplice. Si passa dai ghiaioni del piz Galin ai prati sottostanti cima Lasteri. Da lontano sento rumore di rocce che cadono, mi guardo un po' intorno e vedo un branco di camosci che risale su per le crode. Mi fermo ad ammirarli da lontano.

Riprendo il percorso improvvisato e un altro branco di camosci mi vede, mi osservano, lanciano il fischio d'allarme e se ne vanno. Meraviglia!

Il sole è già abbastanza alto e finalmente mi scaldo un po'. Proseguo nella traccia tra i prati e faccio una scorpacciata di mirtilli che mangio direttamente sul posto. Finalmente incrocio il sentiero ufficiale e le indicazioni per il rifugio.

Incontro i primi escursionisti del giorno, uno scambio di battute e ognuno che va per la propria strada. Nel giro di un'oretta circa sono al rifugio, mi fermo a far colazione e poi giù con la funivia fino a Molveno.

Il piccolo sogno nel cassetto, finalmente, si è trasformato in realtà.





Cicloescursionismo Mountain Bike (MTB)
Itinerari cicloescursionistici di diversa lunghezza, grado di difficoltà ed impegno fisico in Mountain Bike, con conduzione dell'escursioni ed assistenza sui percorsi da parte delle Guide Cicloturistiche della Scuola Italiana Mountain Bike.

14 MARZO - PASSO DELLA PRESOLANA

Escursione in MTB al Passo della Presolana

Itinerario ad anello con partenza e arrivo a Clusone (BG)

Quota max. 1.630 m. s.l.m. – Dislivello positivo 1.061 metri – Km 50

Grado di difficoltà del percorso: Medio-Facile

18 APRILE - MONTE ALTISSIMO DI NAGO

Escursione in MTB dal lago di Garda alla vetta del Monte Altissimo di Nago

Itinerario ad anello con partenza e arrivo a Nago di Torbole (TN)

Quota max. 2.056 m. s.l.m. – Dislivello positivo 1.842 metri – Km 72

Grado di difficoltà del percorso: Medio

30 MAGGIO - ALPE DI NEGGIA

Escursione in MTB a cavallo tra Lombardia e Svizzera.

Itinerario ad anello con partenza e arrivo a Germignaga (VA)

Quota max. 1.396 m. s.l.m. – Dislivello positivo 1.555 metri – Km 71

Grado di difficoltà del percorso: Medio-Facile

11 LUGLIO - PASSO DEL VIVIONE - BORNO

Escursione in MTB a cavallo tra Val Camonica e Val di Scalve
Itinerario ad anello con partenza ed arrivo dalla frazione Demo di Berzo Demo.

Quota max. 1.836 m. s.l.m. – Dislivello positivo 2.497 metri – Km 96
Grado di difficoltà del percorso: Medio - Difficile

11-12 SETTEMBRE - VAL MAIRA – ALPI COZIE

Weekend in MTB in alta Val Maira composto da due tappe:

Sabato:

Itinerario ad anello con partenza da Prazzo Inferiore, transito dal Rifugio Gardetta e ritorno a Prazzo Inferiore

Quota max. 2.457 m. s.l.m – Dislivello positivo 1.592 metri – Km 58

Domenica:

Itinerario ad anello con partenza ed arrivo da Prazzo Inferiore, salita al Colle di Sampeyere, transito dal piccolo borgo di Elva e ritorno a Prazzo Inferiore.

Quota max. 2.284 m. s.l.m – Dislivello positivo 1.857 metri – Km 52

Grado di difficoltà del percorso: Medio - Difficile

NB: per il programma di Mountain Bike le date riportate sono indicative, dipenderanno dallo sviluppo della pandemia COVID 19 e dalle limitazioni imposte per contenerla.

Verranno ufficializzate una settimana prima, anche in base alle condizioni meteo previste.

Tali informazioni saranno comunicate ufficialmente tramite i social network istituzionali e dal nostro sito web www.caichiaricicloturismo.it

Il programma Mountain Bike del CAI di Chiari prevede inoltre il sabato mattina uscite di allenamento locali spesso con la presenza delle Guide SIMB.

Per coloro che si aggregano al gruppo MTB del CAI di Chiari per la prima volta, non sarà possibile partecipare alle escursioni del programma MTB se prima non si parteciperà ad almeno una delle uscite di allenamento.

INFO E NOTIZIE:

www.caichiaricicloturismo.it

mtb@caichiaricicloturismo.it

WhatsApp: CAI CHIARI MTB

Facebook: CAI CHIARI MTB



CAI CHIARI MTB







AUTOSERVIZI
GRAMMATICA

Via Fontana 20/a
25040 Monticelli Brusati (BS)
Tel. 030.6852193
Cell. 335.7308447
grammaticabus@virgilio.it



CLIMBING

La palestra di arrampicata indoor del CAI Chiari è una struttura ideale per l'allenamento nei mesi più freddi. L'accesso è riservato ai Soci CAI (tessera alla mano) e ai Non Soci CAI maggiorenni; o minorenni accompagnati da un genitore.

Per i bambini è dedicata la fascia oraria 20.00 – 21.00, ed è necessario rivolgersi agli addetti prima dell'accesso per la formazione dei gruppi.

INFO e CONTATTI

Indirizzo: Via Roccafranca 7/b, 25032 Chiari (BS)
c/o Scuola Media A. Toscanini

Email: gruppoclimbing@caichiari.it

Facebook: Cai Chiari Climbing

Instagram: CAI_Chiari_Climbing

Apertura* Lunedì dalle 21.00 alle 23.15
Mercoledì dalle 21.00 alle 23.15
Sabato pomeriggio, solo se comunicato sulle pagine Facebook e Instagram

*Bambini Lunedì dalle 20.00 alle 21.00
(previa iscrizione in palestra)
Mercoledì dalle 20.00 alle 21.00
(previa iscrizione in palestra)





CHIAMATA DI SOCCORSO

A CURA DELLA COMMISSIONE
AGGIORNAMENTO E ASPETTI TECNICI

CHIAMATA EMERGENZA



ANNUNCIARE L'INCIDENTE IN MODO
CONCISO E RISPONDERE ALLE DOMANDE

CHI?

- nome di chi chiama e dell'organizzazione
- numero di telefono o nome in codice (radio) di chi chiama
- luogo dove ci si trova e quota

COS'È SUCCESSO?

Dov'è avvenuto l'incidente

Quando è avvenuto l'incidente?

Numero, gravità e tipo delle ferite?

Quanti soccorsi sono già sul posto?

Condizioni meteo della zona dell'incidente

VISIBILITÀ:

- meno di 200m
- fino a 1 km
- più di 1 km

INDICAZIONI PER L'ATTERRAGGIO DELL'ELICOTTERO SUL LUOGO DELL'INCIDENTE:

- terreno aperto?
 - c'è bosco?
 - c'è vento forte?
 - cavi sospesi?
- (linee elettriche, teleferiche, funivie)



Disegno la mia montagna



CAI





Programma nato e cresciuto grazie alla collaborazione tra le quattro "Sezioni del CAI Montorfano".

Sono gite escursionistiche facili, con vari dislivelli, adatte a tutte le età che si effettuano tendenzialmente il primo merco-

ledi di ogni mese

20 GENNAIO	GITE DI CASA NOSTRA
3 FEBBRAIO	GITE DI CASA NOSTRA
3 MARZO	BARBAROSSA (VAL DI SCALVE)
7 APRILE	GITE DI CASA NOSTRA
5 MAGGIO	MONTE RESEGONE
9 GIUGNO	MONTE TRABUCCO
7 LUGLIO	ALBEN CIMA CROCE
1 SETTEMBRE	MONTE CAMPIONCINO
6 OTTOBRE	SENTIERO DEI CARBONAI (PRESOLANA)
3 NOVEMBRE	MONTE AGOLO (13 PIANTE)
1 DICEMBRE	MALGHE DI BORNO

Organizzazione a cura del CAI di Palazzolo

www.caipalazzolo.it



Linee di indirizzo e di autoregolazione del CAI in materia di ambiente e tutela del paesaggio.

Approvato definitivamente dall'Assemblea dei delegati del 25-26 maggio 2013 a Torino, questo documento riassume, in venti punti, le regole che ogni socio CAI si impegna a rispettare in tema di tutela ambientale e di comportamenti etici durante le attività in montagna.

Allo stesso tempo, si impegna a rispettare in tema di tutela ambientale e di comportamenti etici durante le attività in montagna.

Alla luce dei cambiamenti climatici in atto e del grande interesse che oggi riveste l'equilibrio dell'ecosistema montano, è stato ritenuto doveroso da parte del Sodalizio rivisitare i propri documenti di indirizzo (Mozione di Predazzo, Bidecalogo, Charta di Verona, Tavole di Courmayeur) pervenendo ad un unico ed articolato documento, che riassume le posizioni del Sodalizio in merito alle molteplici e complesse tematiche ambientali.

Il nuovo documento deve essere il punto di riferimento di ogni Socio CAI in tema di tutela ambientale e di comportamenti etici durante le attività in montagna, così proprio come indicato nello Scopo della nostra associazione.

IL NUOVO BIDECALOGO

“Perché un pensiero cambi il mondo, bisogna che cambi prima la vita di colui che lo esprime. Che cambi in esempio”: con questa riflessione Albert Camus, nei suoi Taccuini, sottolineava come solo la coerenza, espressa da esempi concreti, possa dare viva forza ad un'idea e consentirle di operare un'autentica trasformazione.

Muovendo da tale considerazione, il Nuovo Bidecalogo, approvato dall'Assemblea dei delegati di Torino in occasione del 150° di Fondazione del CAI, contenente linee di indirizzo e di autoregolamentazione in materia di ambiente e tutela del paesaggio, rappresenta la conferma della nostra persistente sfida culturale, sia all'interno, che all'esterno del Sodalizio.

In un Paese che pure eleva a rango costituzionale, all'art. 9, la tutela del paesaggio, la realtà si presenta ben diversa e proiettata verso il rifiuto di qualsiasi limite, a prescindere da quali possano essere le conseguenze dell'agire e dalla constatazione che questo insegu-

mento esasperato di qualsivoglia appagamento genera solo una perenne insoddisfazione.

Di contro, *“è giunto il momento di prestare nuovamente attenzione alla realtà con i limiti che essa impone, i quali a loro volta costituiscono la possibilità di uno sviluppo umano e sociale più sano e fecondo... L'interpretazione corretta del concetto dell'essere umano come signore dell'universo è quella di intenderlo come amministratore responsabile”*.

Si tratta di condivisibili riflessioni contenute nella **“Laudato Si”** di Papa Francesco, che vanno di pari passo con le scelte poste alla base del nostro Bidecalogo, orientate nella direzione di un effettivo e corretto sviluppo umano e di una “amministrazione responsabile” dell'ambiente.

Il costante richiamo al senso del limite, inteso, però, come espressione di libertà, nella scelta dei propri comportamenti, rappresenta la grande sfida cui siamo chiamati.

Sobrietà nei comportamenti e attenzione responsabile circa le conseguenze degli stessi, sono la sintesi di questo documento che ben esprime il nostro comune sentire.

A ciascuno di noi tocca ora il compito di darvi corretta e coerente attuazione.

Vincenzo Torti, Presidente Generale CAI

Sintetizzare in due paginette il Bidecalogo è un'operazione che non riuscirebbe a dare il senso di profondità dei suoi contenuti che sono la sintesi di riflessioni e dibattiti congressuali.

Ognuno dei 20 punti fondamentali (da qui il termine Bi-decalogo) viene sviluppato con precisione di termini e di concetti difficilmente riassumibili.

Di ogni punto vengono approfonditi i seguenti aspetti:

- ◆ Descrizione
- ◆ La posizione del Cai
- ◆ L'impegno del CAI

Chi fosse interessato alla lettura completa del Bidecalogo che è disponibile sul sito ufficiale del CAI a questo indirizzo:

www.cai.it/documenti/bidecalogo/





BANCA VALSABBINA

Filiale di CHIARI - via Mellini 11 - tel. 030 711923
www.lavalsabbina.it - chiari.17@lavalsabbina.it

EVENTI

SABATO 27 FEBBRAIO

Assemblea degli iscritti per l'approvazione del Bilancio

SABATO 15 MAGGIO MONTORFANO

Notte Bianca sul Montorfano
manifestazione per ragazzi organizzata dal gruppo
CAI MONTORFANO



SABATO 18 DICEMBRE

Serata della Montagna





CALENDARIO

CRONOLOGICO

ATTIVITÀ 2021

TROVERAI LE RELAZIONI DETTAGLIATE DELLE GITE
IN SEDE OPPURE SUL SITO

www.caichiari.it

MER
20 GENNAIO

CAI SENIOR
GITE DI CASA NOSTRA

MER
3 FEBBRAIO

CAI SENIOR
GITE DI CASA NOSTRA

VEN
5 FEBBRAIO

SCI DI FONDO - CIASPOLE
SERATA DI FORMAZIONE

DOM
7 FEBBRAIO

SCI DI FONDO - CIASPOLE
PASSO COE - ALTOPIANO DI FOLGARIA

DOM
21 FEBBRAIO

SCI DI FONDO - CIASPOLE
BOSCO CHIESA NUOVA

SAB
27 FEBBRAIO

EVENTI ASSEMBLEA ANNUALE
APPROVAZIONE BILANCIO

DOM
MARZO

ESCURSIONISMO AVANZATO
CASTELLO DI GAINO - CRESTA SUD

MER
3 MARZO

CAI SENIOR
BARBAROSSA (VAL DI SCALVE)

DOM
7 MARZO

SCI DI FONDO - CIASPOLE
MADONNA DI CAMPIGLIO
CAMPO CARLO MAGNO

DOM
14 MARZO

CAI FAMILY - ESC. DI BASE
MONTISOLA

DOM
14 MARZO

MOUNTAIN BIKE
PASSO DELLA PRESOLANA

MER
7 APRILE

CAI SENIOR
GITE DI CASA NOSTRA

DOM
11 APRILE

CAI FAMILY - ESC. DI BASE
RIO CAINO

DOM
18 APRILE

MOUNTAIN-BIKE
MONTE ALTISSIMO DI NAGO

DOM
MAGGIO

ESCURSIONISMO AVANZATO
GRIGNETTA DELLA CRESTA SINIGALLIA

MER
5 MAGGIO

CAI SENIOR
MONTE RESEGONE

DOM
9 MAGGIO

CAI FAMILY - ESC. DI BASE
RESEGONE DA BRUMANO

SAB
15 MAGGIO

EVENTI
NOTTE BIANCA SUL MONTORFANO

SAB-DOM
22-23 MAGGIO

TREKKING
MINITREKKING "LE MONTAGNE DI CASA
PROVAGLIO - MONTE GUGLIELMO

DOM
30 MAGGIO

MOUNTAIN BIKE
ALPE DI NEGGIA

MER
9 GIUGNO

CAI SENIOR
MONTE TRABUCCO

DOM
6 GIUGNO

CAI FAMILY - ESC. DI BASE
LAGHI DI VALGOGLIO

DOM
20 GIUGNO

CAI FAMILY - ESC. DI BASE
LAGO DI BOS DA FABREZZA

DOM
LUGLIO

ESCURSIONISMO AVANZATO
FERRATA CORNI DI GREVO

DOM
LUGLIO

ALPINISMO
CORNI DI GREVO - FERRATA

SAB-DOM
3-4 LUGLIO

TREKKING - ESC. DI BASE
TREKKING NEL TEXELGRUPPE (MERANO)

MER
7 LUGLIO

CAI SENIOR
ALBEN CIMA CROCE

DOM
11 LUGLIO

CAI FAMILY - ESC. DI BASE
PASSO DEL VIVIONE - BORNO

DOM
11 LUGLIO

MOUNTAIN BIKE
PASSO DEL VIVIONE - BORNO

SAB-DOM
24-25 LUGLIO

TREKKING
GIRO DEL CONFINALE (VALTELLINA)

LUN-VEN
17-21 AGOSTO

TREKKING - ESC. DI BASE
TREKKING DEL GRAN PARADISO

MER
1 SETTEMBRE

CAI SENIOR
MONTE CAMPIONCINO

SAB-DOM
11-12 SETT

MOUNTAIN BIKE
VAL MAIRA - ALPI COZIE

DOM
26 SETTEMBRE

ESCURSIONISMO DI BASE
RIFUGIO BOZZI DA CASE DI VISO

DOM
3 OTTOBRE

CAI FAMILY - ESC. DI BASE
MONTE MUFFETTO

MER
6 OTTOBRE

CAI SENIOR
SENTIERO DEI CARBONAI (PRESOLANA)

SAB- DOM
16-17 OTTOBRE

CAI FAMILY - ESC. DI BASE
RIFUGIO VAL DI FUMO
OTTOBRATA SOCIALE

MER
3 NOVEMBRE

CAI SENIOR
MONTE AGOLO (13 PIANTE)

DOM
7 NOVEMBRE

ESCURSIONISMO DI BASE
DIGA DEL VAJONT

MER
4 DICEMBRE

CAI SENIOR
MALGHE DI BORNO

SAB
18 DICEMBRE

EVENTI
SERATA DELLA MONTAGNA



TROVERAI LE RELAZIONI DETTAGLIATE DELLE GITE
IN SEDE OPPURE SUL SITO

www.caichiari.it

MYCAI

Il CAI mette a disposizione di ogni socio uno strumento che gli dà la possibilità di modificare autonomamente il proprio profilo: il portale MyCAI accessibile al seguente indirizzo: <https://soci.cai.it>



Riservato ai Soci CAI Accesso alla piattaforma on-line

Il Club Alpino Italiano apre i propri sistemi ai soci. L'accesso è riservato ai soci maggiorenni. Funzionalità specifiche sono dedicate ai nuclei familiari. Se non hai ancora la tessera, ti lo offriamo gratuitamente. Se hai dimenticato la password, ottimali i servizi di gestione della tua tessera.

01/16



La registrazione è una procedura semplice, guidata e veloce e prevede la creazione di una password per accedere al proprio profilo.

Dal proprio profilo è possibile visualizzare e modificare
i propri dati personali
le proprie preferenze in termini di privacy

Non sarà quindi più necessario passare in sezione per queste richieste.



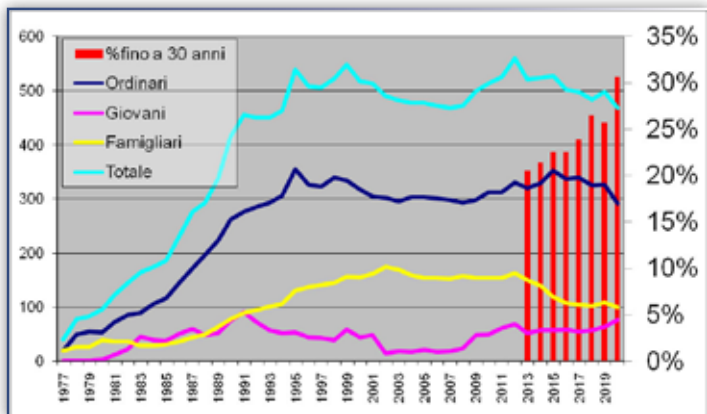
ANDAMENTO ISCRITTI 2020

467 ISCRITTI COSÌ SUDDIVISI:

Soci Ordinari 291
di cui 36 Juniores (18-25 anni)

Soci Familiari 100

Soci Giovani 76



I soci possono rinnovare l'iscrizione per il 2021 entro il 31 marzo 2021 per non perdere la copertura assicurativa prevista.

Le iscrizioni ed i rinnovi sono aperti dal 1 di novembre di ogni anno

Visitando il nostro sito troverete maggiori informazioni ed i moduli di iscrizione da consegnare presso la nostra sede ogni giovedì sera dalle 21 alle 22:30

È possibile il pagamento della tessera anche tramite bonifico bancario.

Visita il nostro sito al seguente link:

<http://www.caichiari.it/index.php/6-tesseramento-sezione-chiusa>

BUONI MOTIVI PER ISCRIVERSI

L'ADESIONE AL CLUB ALPINO ITALIANO OFFRE MOLTI MOTIVI E VANTAGGI:



- ▶ Appartenere ad un'associazione che vanta più di 150 anni di storia
- ▶ Abbonamento gratuito al notiziario mensile "360°"
- ▶ Agevolazioni speciali per il pernottamento nei rifugi
- ▶ Utilizzo Gratuito della App GEORESQ per il tracciamento del percorso e la richiesta di soccorso



- ▶ Copertura assicurativa (vedi tabella sottostante).

Con l'iscrizione o il rinnovo (c.d. bollino)

il Socio CAI risulta automaticamente assicurato per:

▼ infortuni in attività «istituzionale»

ovvero organizzata dal CAI (combinazione A)

- ◆ Infortuni Morte, invalidità permanente, spese di cura Morte: 55.000 €
- ◆ Invalidità permanente: 80.000 €
- ◆ Rimborso spese di cura: 1.600 €
- ◆ Diaria da ricovero giornaliera € 30,00
- ▶ responsabilità civile in attività istituzionale
- ▶ soccorso alpino endoeuropeo
- ▶ tutela legale in attività istituzionale

Il Socio CAI può accedere a richiesta alle seguenti coperture:

- ▶ infortuni in attività «istituzionale» ovvero organizzata dal CAI (combinazione B)

Infortuni Morte, invalidità permanente, spese di cura

- ◆ Morte: 110.000 €
- ◆ Invalidità permanente: 160.000 €
- ◆ Rimborso spese di cura: 1.600 €
- ◆ Diaria da ricovero giornaliera € 30,00
- ▶ infortuni in attività **personale**, a scelta tra combinazione A o B
- ▶ responsabilità civile in attività **personale**
- ▶ soccorso in spedizioni **extra europee**



CLUB ALPINO ITALIANO - SEZ. DI CHIARI

Via Cavalli, 22 - 25032 Chiari (BS)

Aperta il giovedì dalle 21 alle 23

Tel. 030.7001309 - Cell. 331.4638428



caichiari.it
caichiaricicloturismo.it



CAI Chiari
CAI Chiari Climbing
CAI Chiari Cicloturismo
CAI Chiari Nordic Walking