

**UNIPOL**  
ASSICURAZIONI

***Investi in sicurezza***

*Programmi assicurativi e previdenziali personalizzati*

**PROJECT**  
S.n.c.  
Agenzia Generale

**PROJECT S.n.c. di Dell'Angelo e C.**

*Uffici*

**Chiari (Bs) Via Milano, 1** Tel. e fax 030 7000336

**Manerbio (Bs) Via Galliani, 1** Tel. e fax 030 9381901

**Romano di Lomb. (Bg) Via Piave, 4** Tel. e fax 0363 910240

**Costa Volpino (Bg) Via Nazionale, 239**

Tel. 035 970355, Fax 035 970683

*SubAgenzie*

**Caravaggio (Bg) Piazza Locatelli, 10** Tel. e fax 0363 50508

**Orzinuovi (Bs) Via Gambara, 27** Tel. e fax 030 944245



**CLUB ALPINO ITALIANO**  
**SEZIONE DI CHIARI**



**2004**  
**PROGRAMMA SOCIALE**





Da bambino, per andare a scuola, dalla cascina dove abitavo dovevo percorrere una lunga strada sterrata. A piedi, il tragitto richiedeva circa un'ora. Era facile per me dimenticare le lezioni e lasciarmi affascinare dalle cose che vedevo. Nelle grigie, ovattate mattine di nebbia, quando uno squarcio lo consentiva, guardavo con parti-

colare ammirazione le lontane montagne, con le cime bianche, coperte di neve. Mi sembravano irraggiungibili, io, ragazzo di pianura, sognavo ad occhi aperti conquistato dal desiderio di percorrere quegli spazi che vedevo immensi. Quella bramosia ha improntato la mia vita e tuttora mi spinge alla ricerca dei luoghi meravigliosi di quelle fantasie. Con tenacia ho voluto conoscere molte tra le splendide montagne nel mondo. Con molto impegno e un po' di fortuna sono riuscito a salirne numerose. La pratica della montagna oggi accomuna molte persone. Spesso le motivazioni sono diverse perché diverse sono le esperienze individuali. E' anche per questo che scrivo con una certa esitazione queste righe, perché trovo difficile se non impossibile, riassumere in pochi pensieri le infinite sensazioni, emozioni ed "escoriazioni" che l'andar per monti può procurare. Camminare in montagna è un gesto semplice, che ci allontana, almeno per un po', dal vivere quotidiano.

Un passo dopo l'altro, vediamo allontanarsi il fondovalle: i campi diventano semplici figure geometriche, le strade e le case diventano piccine e ordinate come nei disegni dei bambini; gli uomini appaiono come formiche indaffarate. Lassù il tempo non si misura come in città. Se ti guardi attorno, puoi riscoprire ritmi dimenticati, scanditi dalla natura. Il lento procedere di un bruco sopra una foglia, la fulminea picchiata di un rapace o la furtiva apparizione di una volpe sono nell'armonia della natura della quale ti senti parte. Siamo spettatori privilegiati di questo meraviglioso mondo e possiamo goderne appieno se sappiamo partecipare a ciò che osserviamo. Allora non solo gli animali, ma la terra, la roccia, la neve o il ghiaccio, l'aria, il sole, l'acqua, le piante, i fiori ci racconteranno storie che fino ad oggi non avevamo mai ascoltato. Mi capita sovente di percorrere sentieri nelle prime ore del giorno. I colori, le luci, i suoni e l'aria sottile del mattino che mi accompagna mi regalano emozione e mi ripagano dello sforzo fatto. Quando la montagna e l'ambiente che ci accoglie ci è così vicino, diventa più facile guardare e ancora una volta sognare.

Buon cammino

Fausto De Stefani



## Mezzi di trasporto ed orario di partenza



ore  
**7,00**



ore  
**6,00**



ore  
**6,00**

Mezzi propri

Pullman

Treno

## Punto di ritrovo e partenza:

Il punto di ritrovo e partenza è situato in via Lancini presso il parcheggio del palazzetto dello sport.

## Equipaggiamento



Equipaggiamento elementare: scarponi, maglione o pile, giacca a vento, guanti, zaino con acqua in contenitore infrangibile, solari, cambio vestiario.



Set da ferrata:

Imbragatura, casco da roccia, cordini, moschettoni, dissipatore, guanti di pelle o di plastica senza dita.



Alpinismo: piccozza, ghette, moffole da neve, ramponi, scarponi con suola in Vibram, imbragatura, telo termico d'alluminio, 2 moschettoni con ghiera a pera, 3 cordini, da 1m o 1,5m se l'imbrago è a quattro asole, un cordino da 2m, più uno da 3m per Prusik.

## Attività



Ciaspole (racchette da neve):  
Ciaspole, bastoncini telescopici, ghette.



Sci di fondo:  
richiesti attrezzatura ed abbigliamento adeguati



Sci alpinismo:  
richiesti attrezzatura ed abbigliamento adeguati

## Dati di percorso:



**250m**

Dislivello globale



**1250m**

**1000m**

Quota di partenza e quota di arrivo - vetta.



**2,5**  
ore

Ore di cammino globali.



**1,5 h**

**1 h**

Ore di cammino: andata e ritorno

## Indicazione della gita:



**gita per tutti:**

escursione senza particolari problemi



**gita escursionistica:**

escursione che non richiede particolari esperienze o attrezzature



**gita per escursionisti esperti:**

escursione che richiede particolari capacità o l'uso di attrezzature speciali



**gita alpinistica:**

escursione che richiede notevole esperienza e attrezzature adeguate alla difficoltà

## Difficoltà:

Per ogni tipo di gita è specificato il grado di difficoltà, associando la lettera "F - PD - D" al simbolo e al colore del tipo di escursione (alpinistica, per tutti, ecc.).

**F**

Facile

**PD**

Poco difficile

**D**

Difficile



## Sci di fondo

Corso per principianti e perfezionamento. Ritornano i corsi di sci di fondo con una nuova formula che prevede quattro uscite sulla neve in altrettante diverse località sciistiche. Gli istruttori, della scuola di Oltre il Colle, ci seguiranno negli spostamenti per l'intera giornata. I corsi saranno organizzati con lezioni di gruppo.

Il calendario prevede:

Incontro tecnico in sede alle ore 20,45  
9 gennaio

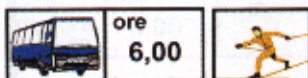
Uscite sulla neve:

18/1 Pontresina  
25/1 Lavarone  
01/2 Gressoney  
08/2 Alpe di Siusi

## Sci alpinismo e ciaspole

Ogni escursione sarà concordata in sede in base all'innnevamento e alle condizioni climatiche. Si terrà conto della preparazione tecnica dei partecipanti nella scelta delle mete e dei percorsi.

## Sci di fondo:



### Gita in Engadina

**18 Gennaio**

La gita in Engadina si svolge in uno dei comprensori sciistici di sci di fondo più famosi e apprezzati dell'arco Alpino. Anche il trasferimento con il pullman è altrettanto affascinante, si valicherà il passo del Maloja e si percorrerà la valle con i famosi laghi fino a Saint Moritz. Arrivati a Pontresina ci aspettano stupende piste, famosa è quella della Val Roseg che ci porterà fino ai piedi del ghiacciaio. Località adatta anche per passeggiate con le ciaspole.

### Gita a Lavarone

**25 Gennaio**

Il centro del Fondo Millegrobbe propone 32 Km di piste di vario genere, di apprendimento, di relax e agonistiche, incorniciate dalle suggestive abetaie dell'Altopiano Lusernese. Quattro sono gli anelli per rispettivi 2, 5, 12 e 15 km con un collegano fino a Campolongo sull'Altopiano di Asiago. Per coloro che non sciano è disponibile un percorso adibito esclusivamente alle passeggiate. Località adatta anche per passeggiate con le ciaspole.

### Gita a Gressoney

**1Febbraio**

Gressoney si trova in Valle d'Aosta, l'ambiente è piacevole, la pista si snoda fra numerose frazioni percorrendo il fondovalle con numerose antiche case, alcune in stile walser. Su tutto domina l'ampia vista sul Lyskamm. L'anello prevede 24 km di pista di difficoltà media suddivisa in vari percorsi di diversa lunghezza con dislivello complessivo di 110 mt.





cooperative di consumo

**COOP LAVORATORI UNITI URAGO D'OGGIO**

**punti vendita:**

**URAGO - Via E Fermi, 67**

**CASTELCOVATI - Via Caduti, 26**

**CALCIO (BG) - Via Papa Giovanni XXIII**

**CHIARI - Viale Bonatelli, 21**

**PONTOGLIO - Via Dante, 19/A**

**PALOSCO (BG) - Via D. Belotti, 19**

**TRENZANO - Via Vittorio Veneto, 7**

**CAPRIOLO - Piazza Martiri, 1**

## **Sci di fondo:**

**8 Febbraio**

**Gita all'Alpe di Siusi**



ore  
**6,00**



L'altopiano dell'Alpe di Siusi è quanto di meglio si possa immaginare per la pratica dello sci di fondo con percorsi adatti sia all'allenamento sia alla pratica turistica. La vastissima spianata di Palù Grande situata tra i 1800 e 2000 metri è percorsa da vari itinerari di varia lunghezza per oltre 30 km che si intersecano più volte compiendo vari giri attorno alle baite. Località adatta anche per passeggiate con le ciaspole.

## **Sci di fondo:**

**21/22 Febbraio**

**Week end sulla neve**



ore  
**6,00**



## **Gita all'altopiano di Asiago**

Due stupende giornate sulla neve ci attendono sull'Altopiano di Asiago. Saremo ospiti dell' Hotel Posta di Canove con piscina e accoglienti camere. Sabato scieremo al Centro Fondo Campomulino con oltre 50 km di piste. Domenica le piste di Campolongo con oltre 60 km di piste di varia difficoltà ci offriranno sicure emozioni. Prenotazioni e chiarimenti in sede; posti limitati. Località adatta anche per passeggiate con le ciaspole.



# GRIFO

AUTOMOBILI

## FIAT

CHIARI - Telefono 030712631


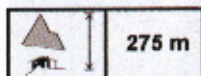
# GOFFI ROBERTO

**AGENZIA DI  
PRATICHE AUTOMOBILISTICHE**

25032 CHIARI (BS)  
VIA DELLE BATTAGLIE, 5  
TELEFONO - 030 7000278  
E-MAIL: goffi@sermetra.it

Noli - Spotorno *Varigotti*  
Liguria

7 Marzo



### Descrizione

Per la prima volta andiamo alla scoperta della zona di Finale Ligure. Il nostro sentiero inizia da Noli, splendido borgo marinaro, che attraverseremo per imboccare l'ombreggiata valle di Prete Bernardini. Si raggiunge Capo Noli dove sosteneremo per il pranzo al sacco. Da qui si può godere uno stupendo panorama che va da Portofino a Capo Mele a Ponente.

La discesa, attraverso la ricca vegetazione mediterranea, ci conduce alla baia dei Saraceni e poi a Varigotti, splendido borgo dalle belle case multicolori che sorgono direttamente sulla spiaggia.





Scarpetta della madonna

## Corna Trentapassi

21 Marzo



### Descrizione

L'anno sociale lo apriamo con una conosciuta e facile escursione alla Corna Trentapassi, sempre appagante per lo stupendo panorama sul lago d'Iseo con Montisola in primo piano, le Orobie di fronte e il Monte Guglielmo alle spalle. Raggiunta Zone, dopo la Santa Messa nella parrocchia, raggiungeremo la frazione di Cusatto da dove inizia il sentiero che serpeggiando tra i prati, con moderata pendenza, ci condurrà fino ad un'ampia radura. Da qui la cima non è lontana; al ritorno raggiungeremo Zone passando prima dal passo Croce di Marone.



# ING

## LEASE

LA STRUTTURA EUROPEA PER UN SERVIZIO GLOBALE

Leasing immobiliare  
Leasing strumentale  
Leasing autoveicoli

Agente per Brescia e provincia

Area Consult s.r.l. - via delle Industrie 38 - 25030 Erbusco (BS)  
T 030/7241491 F 030/7241186 e-mail areaconsultsrl@tuttopmi.it

Sentiero delle scalette

4 Aprile



### Descrizione

Dalla piazzetta di Campione s'inizia a salire una serie di gradini tra alte pareti rocciose scavate dal torrente S. Michele (molto bello e panoramico). Si attraversa il paese soprastante, Prabione e si scende in direzione Cadignano. Poco sotto s'incontra una bella fontana, si prosegue per il sentiero e si scende al Ponticello, suggestivo spettacolo, il torrente ha scavato le rocce in modo fantastico. Si risale con stupendo panorama sul M. Baldo e su tutto il lago di Garda. Si raggiunge prima il Santuario di Montecastello e poi una croce, (punto panoramico). Pausa per il pranzo. Per altro sentiero, nel bosco prima, e poi con vista all'infinito, si ritorna al parcheggio.





Narciso

## Madonna del Corno

18 Aprile




ore  
7,30



F



239 m




209 m

448 m



7,00  
ore



3,30

3,30

### Descrizione

Per raggiungere Provaglio d'Iseo useremo la bicicletta con un percorso interamente su strada di circa 24 Km. L'andatura, a velocità turistica adatta a tutti i partecipanti, ci permetterà di poter ammirare e scoprire la Franciacorta passando fra vigneti, antichi borghi e castelli. Parcheggiata la bicicletta, per semplice strada sterrata, raggiungeremo la chiesetta della Madonna del Corno e lo sperone con la croce: ideale balcone per ammirare le Torbiere e il Monastero di san Pietro in Lamosa. Sarà previsto un mezzo di appoggio al seguito con assistenza per eventuali guasti.





Rododendro nano

## Cascate di Gaina

25 Aprile



### Descrizione

Dal piccolo borgo di Gaina, tramite il sentiero delle cascatelle, da dove possiamo ammirare stupendi angoli rocciosi incastonati tra verticali pareti sagomate dal processo di erosione dell'acqua, arriveremo a quota 420 m dove termina il primo tratto dell'escursione. Riprendendo il sentiero, parzialmente attrezzato con corde fisse, si sbuca su una larga e sterrata mulattiera che ci condurrà fino alla fine del percorso denominato "La Forcella".





Sassifraga del M. Tombea

## Passo Branchino

2 Maggio



### Descrizione

Dall'abitato di Valcanale si risale sino alla frazione di Babes dove parcheggeremo gli automezzi. Inizia l'escursione imboccando la mulattiera n. 220 che, tra boschi e radure, ci conduce al rifugio Alpe Corte. Proseguendo sul sentiero n. 218 si raggiungeranno le baite di Neel e poi, con un ultimo tratto più ripido, lo splendido lago del Branchino. Lo specchio d'acqua giace in un avvallamento modellato dal ghiacciaio grazie alla conformazione carsica del terreno che ne ha permesso l'impermeabilizzazione. Dal passo Branchino si gode un ottimo panorama tra Valcanale (Val Seriana) e la valle di Mezzano (Val Brembana)





Orchidea Maggiore

Aviolo

23 Maggio



#### Descrizione


A Vezza d'Oglio, superato il torrente che scende dalla Valgrande si entra a dx della statale nella Val Paghera, fino al parcheggio della funivia dell'Enel da qui si imbecca il sentiero n. 21. Dopo un'ora di cammino si raggiunge il rif. Aviolo e l'omonimo laghetto. Chi prosegue, raggiunto il fondo del pianoro e superate le malghe, risale il ripido pendio che porta al Passo Gallinera e al vicino bivacco Festa. Meta interessante dal punto di vista geo-morfologico, in quanto zona di contatto tra rocce granitiche e rocce calcaree; presenti numerose specie di fiori e probabile l'avvistamento dell'aquila.



# GRIFOVACANZE

vendita nuovo e usato  
permuta auto/camper  
assistenza ogni marca  
**noleggio camper**

esposizione in  
**CHIARI**

**autocaravans**  **concessionaria esclusiva**  
Brescia e provincia

**GRIFO**spa Chiari(BS) Via Brescia, 18/20 tel 030 712631

## CARTOLIBRERIA MOLETTA BRUNO





**UFFICIO SUCCURSALE  
TOURING CLUB ITALIANO**

**Sconto soci CAI 5% su  
editoria turistica e di montagna**

**via Marengo 10 CHIARI  
telefono - 030711214**

Ceratello

30 Maggio

	ore <b>8</b>	<b>Family</b>
	<b>F</b>	
	<b>225 m</b>	 <b>1038 m</b>
	<b>3,00</b> ore	 <b>1,30</b> <b>1,30</b>

### Descrizione

Lasciato il lago d'Iseo, da Pisogne si raggiunge Ceratello dove imbocchiamo il sentiero Flavio Tasca, una carrareccia panoramica tra i boschi da cui si scorgono l'inizio della Valcamonica e parte del Sebino. Raggiungiamo la località Monte di Lovere: altopiano erboso sopra il comune di Bossico. Da qui inizia la discesa verso l'abitato dove è prevista la sosta per il pranzo presso il parco pubblico. Dopo pranzo usciamo dal paese lungo la strada asfaltata e, oltrepassato il cimitero, arriviamo nei pressi di una chiesetta dedicata alla Madonna, qui si imbecca nuovamente il sentiero F.Tasca che riconduce a Ceratello.



L'Alpinismo Giovanile ha come protagonista il GIOVANE che, con la collaborazione dell'ACCOMPAGNATORE forma un GRUPPO. Nel gruppo con l'ATTIVITA' svolta (che è prevalentemente l'escursionismo di montagna finalizzato verso obiettivi didattici) si cerca di orientare le aspirazioni del giovane verso una vita autentica attraverso un genuino contatto con la natura. Il METODO di intervento si basa sul coinvolgimento del giovane in attività divertenti, stabilendo con lui un rapporto costruttivo secondo le regole dell'"imparare facendo".

Tutti gli interventi degli adulti devono essere finalizzati al giovane nella consapevolezza di instaurare così un rapporto dialettico, tramite il quale il giovane possa trovare elementi di maturazione nel confronto costruttivo e sereno con l'adulto visto come "modello positivo di vita". Naturalmente la crescita del ragazzo è autonoma e indipendente; l'accompagnatore è solo lo strumento che gli permette questa crescita, e che eventualmente sottolinea alcuni valori base, ma non è sicuramente colui che influenza questo processo che dovrà portare il ragazzo alla consapevolezza delle sue capacità e delle sue potenzialità.

## PROGRAMMA DI ALPINISMO GIOVANILE

**ANNO 2004**

### FEBBRAIO

- 7** PRESENTAZIONE CORSO 8-11 (COCCAGLIO)
- 15** SCUOLA MEDIA TOSCANINI 1<sup>E</sup> (CIASPOLATA-GIOCHI)
- 22** CORSO 8-11 (CIASPOLATA-GIOCHI NEVE VAL TROMPIA)

### MARZO

- 6** CORSO 8-11 (TEORIA ORIENTAMENTO)
- 7** CORSO 8-11 (GITA IN LIGURIA)
- 28** CORSO 8-11 (CULTURA ALPINA E GROTTA V. TROMPIA)

### APRILE

- 3** SCUOLA MEDIA TOSCANINI 1<sup>E</sup> (GROTTA VAL TROMPIA)
- 17** SCUOLA MEDIA TOSCANINI 1<sup>E</sup> (NODI-GIOCHI CORDA)
- 24** SCUOLA MEDIA TOSCANINI 2-3<sup>E</sup> (NODI-GIOCHI CORDA)
- 25** CORSO 8-11 (NODI-GIOCHI CORDA)

### MAGGIO

- 1-2** SCUOLA MEDIA TOSCANINI 2-3<sup>E</sup> (BAITA AUTOGESTITA)
- 8-9** CORSO 8-11 (BAITA AUTOGESTITA VAL SERIANA)
- 23** CORSO 8-11 GITA INTERSEZIONALE (FLORA M. BALDO)





**CATERING  
SERVICE**  
S.R.L.

Confezioni regalo personalizzate  
cesti natalizi - composizioni floreali  
addobbi - bomboniere - partecipazioni  
vetrinistica - vineria - stuzzicheria

**Via dei vetrai, 27/29 - 25032 Chiari (BS)**



# MODULO


di Carlo Scandola e C. S.a.s.

Via delle Battaglie, 2/b  
Tel e Fax - 030 7100770  
25032 CHIARI (BS)  
e-mail: modulocartoleria@tiscali.it

REGISTRI - MODULISTICA - STAMPATI FISCALI  
TIMBRI - RILEGATURE - CANCELLERIA  
ARTICOLI PER DISEGNO TECNICO  
COPIE CARTA COMUNE - PLOTTAGGI  
FOTOCOPIE - FORNITURE PER UFFICIO  
CONSEGNE A DOMICILIO

Pasubio

6 Giugno




ore  
**6**



**D**



**1258 m**



**1929 m**



**7,30**  
ore



**4,30** **3,00**

## Descrizione

L'escursione si svolge nei luoghi che furono teatro dei combattimenti della grande guerra. Dall'albergo al Colle Xomo si segue la mulattiera verso ovest che porta prima alla bocca dello Xetele e poi alla Bocchetta di Campiglia, dove inizia la Strada delle 52 Gallerie. Qui inizia un sentiero che porta alla ferrata, percorrendo la cresta sopra le gallerie, passa per Cima Bella Laita, Cima Cuaro, Forcella Camossara, Cima Forni Alti, Passo di Fontana d'Oro, Cimon del Soglio Rosso, Cima dell'Osservatorio e conduce al rif. Papa. Al ritorno si percorre la Strada delle 52 Gallerie che dal rifugio porta al Colle Xomo.



# ferro legno center bagno

Via Cologne 1/A • 25032 Chiari (BS)  
Tel. 030 71 00 794 (ric. aut.) • Fax 030 712617



## Vendita

- Apparecchiature idrotermosanitarie
- Condizionamento
- Arredo bagno
- Fitness
- Impianti, attrezzature e Mobili da giardino
- Abbigliamento da lavoro

- Antinfortunistica
- Ferramenta industriale e per il Fai-da-te
- Settore legno e vernici
- Centro sicurezza e duplicazione chiavi di ogni tipo con macchine elettroniche



C.I.T.S. srl  
Via Cologne 1/A  
25032 Chiari (BS)  
Tel. 030 71 00 794 (ric. aut.)  
Fax 030 712617

www.cits.it  
E-mail: cits@cits.it

*Progettazione, realizzazione  
e assistenza  
impianti civili e industriali*

- Riscaldamento
- Condizionamento
- Ventilazione, Irrigazione,
- Antincendio
- Energie alternative
- Manutenzione impianti e apparecchiature
- Telegestione impianti computerizzata

## Case di Bles

19-20 Giugno

	ore <b>8</b>	<b>Family</b>
	<b>F</b>	
	<b>560 m</b>	
	<b>3,00 ore</b>	

## Descrizione

Dal cimitero di Cané si sale verso l'abitato e lo si attraversa, quindi si svolta a sinistra. Superata una cappella votiva si prosegue lungo la mulattiera acciottolata, giungendo ad un bivio; saliti a sinistra, raggiungiamo le baite di Saline. Nei pressi della fontana, appena sopra, il cartello del CAI indica la via per le Case di Bles. La strada sale ripida, costeggiando i prati e un bosco di larici e ginepri. Al bivio successivo teniamo la destra, procedendo nel bosco. Avanzando quasi in piano, vediamo poco più in alto le Case di Bles. Per le ripide "Scale del Còm", superati un tornante e una radura, raggiungiamo la meta.



27 Giugno

## Gita al rifugio Colombè da Paspardo

Ogni anno le sezioni CAI di Treviglio, Chiari, Cassano d'Adda, Romano di Lombardia e Crema si riuniscono per una gita insieme.

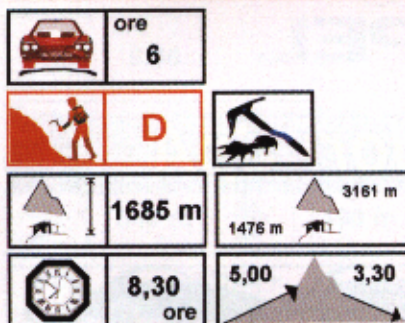
La gita di difficoltà elementare termina con il concorso delle torte portate dai volontari.

Per l'occasione conviviale è consigliata a tutti

# SCARPONATA

Cima di Monticello

20 Giugno



### Descrizione

Da Canè inizia l'escursione su un'ampia mulattiera che porta a Corebona, e da lì al rifugio del parco dello Stelvio. Si prosegue verso la testa della valle oltrepassando le cascate Valzaroten. Il sentiero sale fino a raggiungere, prima un dosso panoramico, e poi il bel laghetto di Val Canè. Attraversata la conca si sale verso la cresta che si percorre verso Nord-Ovest sino al passo che porta in Val Grande. Proseguiamo a destra verso le cime di Pietra Rossa. La cima Monticello si riconosce dalla caratteristica calotta innevata; da qui il panorama si apre tra Punta di Pietra Rossa, la catena Tresero-San Matteo, l'Adamello e la Presanella. Stesso percorso al ritorno.



  
**OPEL**

**Parladori SpA**



**A CHIARI • NUOVO CENTRO REVISIONI**  
**VENDITA • SERVIZIO RICAMBI**  
**VASTO ASSORTIMENTO**  
**VEICOLI USATI CON GARANZIA**  
**VEICOLI AZIENDALI**

**CHIARI**  
via Milano, 11  
Tel. 0307007811 - Fax 030712543

**ROVATO**  
via Padania, 25 Tel 0307241444

**PALAZZOLO S/O**  
Usc. Autostrada A4

Rifugio Porro

10/11 Luglio



ore  
6,30



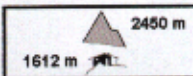
PD



348 m



490 m



4,40  
ore



Descrizione

Da Chiareggio in Val Malenco si attraversa il torrente su di un ponte di legno e si percorre il sentiero verso il rifugio Porro in cui si pernotta.

Il giorno seguente dal rifugio ci porteremo sul ghiacciaio del Ventina dove apprenderemo in loco il comportamento e l'uso dei materiali per uscite alpinistiche: corda, ramponi, piccozza, imbraco. Durante i due mercoledì precedenti all'uscita si terranno in sede due serate d'aggiornamento, e si impareranno i nodi propedeutici all'uscita sul ghiacciaio del Ventina e al "4000" del Weissmies (gita del 25-26/09).





Campanula dell'arciduca

## Rifugio Porro

10/11 Luglio



ore

8,00

Family



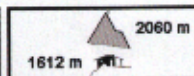
F



348 m



100 m



4,00

ore



### Descrizione

Meta dell'escursione è il percorso del Sentiero Glaciologico Vittorio Sella che si svolge ad anello sul fondo della valle Ventina ai piedi dell'omonimo ghiacciaio. Un centinaio di metri prima del centro abitato di Chiareggio, sul lato destro della strada asfaltata inizia una strada tra muretti a secco, prima acciottolata poi a fondo naturale, si segue fino al gruppo di case della Corte; quindi si prosegue a destra per qualche decina di metri fino a una tettoia, semina-scosta in una piega del terreno, ingresso al Parco Geologico. Il rifugio Porro si trova in località Alpe Ventina, nel comune di Chiesa Valmalenco, raggiungibile da Chiareggio attraverso una strada sterrata.





Raponzolo di roccia

Weissmies

24-25 Luglio



ore  
6,00



D



1167 m



1293 m



1559 m

4023 m



13,00  
ore



#### Descrizione

Da Visp (Vallese - CH) seguendo le indicazioni per Saastal si raggiunge Saas Grund. Da qui, per cammino o con la funivia si raggiunge il Chrizboden e a piedi il rifugio Weissmieshütten dove pernosteremo. Il giorno seguente saliamo al ghiacciaio del Triftgletscher, percorrendo una zona ampiamente crepacciata, fino a raggiunge la conca ai piedi dell'impressionante parete nord ovest della Weissmies. Il cammino prosegue verso destra con un percorso innevato suggestivo ed impegnativo fino alla parte finale della Triftgrat, da cui saliamo in vetta al Weissmies. L'ambiente e la cresta sono di eccezionale bellezza.





Gladiolo palustre

Monte Orfano

12 Settembre



#### Descrizione

Si arriva a Cologne presso l'oratorio. Si aggira in pianura il Monte Orfano fino all'incontro della stradina che sale alla Croce di Zocco ed al vicino ripetitore Telecom. Discesa dall'attigua cappella e ristoro ANA. Per il ritorno si aggira a valle sia il ripetitore che la Croce di Zocco e percorso un tratto di stradina salita al mattino, arriviamo nei pressi del Ristorante Cappuccini, a sinistra seguiamo l'interessante sentierino che porta a valle.



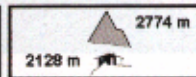

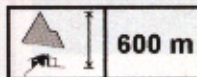




Giglio rosso

Cima Paterno

11-12 Settembre



#### Descrizione

Siamo in uno degli ambienti Dolomitici più affascinanti sia dal punto di vista paesaggistico che alpinistico, e Le Tre Cime di Lavaredo sicuramente ne sono il simbolo. Due sono i percorsi a disposizione: uno per gli escursionisti, su semplici sentieri, l'altro per escursionisti esperti con percorsi attrezzati e via ferrata. Gita impegnativa più per la lunghezza del percorso che per la difficoltà in sé. Si parte il primo giorno dal Lago di Misurina per arrivare al rifugio Locatelli. Il secondo giorno si sale il monte Paterno per poi ridiscendere in Val Fiscalina dove il pullman ci attende per il ritorno.





ABBIGLIAMENTO PROMOZIONALE  
PER DITTE E FORNITURA  
PER ASSOCIAZIONI SPORTIVE  
VENDITA DIRETTA AL PUBBLICO



CHIARI Viale Marconi, 3 Tel e Fax 0307001134

Pizzo Badile

26 Settembre



#### Descrizione

Da Cimbergo, si attraversa il centro, per la strada verso Paspardo quindi s'imbocca la vecchia mulattiera che sale fino alle Baite del Volano. Da qui si segue l'itinerario 92 fin nei pressi dello spiazzo erboso chiamato "Gratasciop"; si prosegue attraverso il sentiero nel bosco di ontani, si superano le placche di roccia poste alla base del contrafforte della "Costa del Dam" e si riprende il sentiero a zig-zag fino alla Fasa nord-orientale. Lungo la cresta dell'anticima si raggiunge la vetta: isolata e a sbalzo sulla Val Camonica, offre un panorama eccezionale, ancor più suggestivo per il senso di isolamento tipico di questa montagna.












CHIARI VIA BRESCIA, 31

SCONTO SOCI CAI 10%

Grotta Europa

10 Ottobre

	ore 9,00	
	F	
	0 m	
	2,00 ore	

#### Descrizione

Da Capizzone Val Imagna (località Bedulita). La grotta è formata da un'unica grande sala molto concrezionata (stalattiti e stalagmiti), percorribile interamente senza l'ausilio di attrezzature particolari. Al centro di questa grotta vi è una suggestiva cascata che sgorga dal soffitto.

L'accesso a questa sala è dato da una fessura orizzontale di circa 15 metri. Ingresso molto suggestivo e privo di difficoltà, solamente un po' stretto. Per chi non è mai stato in grotta ed è attratto da tale ambiente, si consiglia un abbigliamento che "si possa sporcare" e un paio di stivali.





Bucaneve

**OTTOBRATA**  
**23-24 OTTOBRE**

**SERATA DI**  
**FINE ANNO**  
**18 DICEMBRE**





Aglio di Lombardia

## **ISCRIZIONI AL CLUB ALPINO ITALIANO: MOLTI I MOTIVI E I VANTAGGI**

Il Club Alpino Italiano è un mondo aperto. Aperto a tutti coloro che sentono passione per la natura, che provano meraviglia per la montagna, che condividono valori come il rispetto dell'ambiente e la solidarietà tra gli uomini. Iscrivere al Club Alpino Italiano è semplicissimo, basta prendere contatto con la sezione più vicina. Il Club Alpino Italiano offre ai propri soci grandi vantaggi:

- alloggiare nei rifugi con agevolazioni speciali rispetto ai non soci, anche all'estero.
- frequentare i corsi riguardanti le varie discipline montane organizzati dalle Scuole e dalle Sezioni.
- essere coperti da un'assicurazione e ottenere il rimborso delle spese di soccorso, anche all'estero.
- disporre della vastissima documentazione sia delle sezioni sia degli organi centrali.
- ottenere forti sconti sulle pubblicazioni CAI.

CAI Sezione di Chiari:

sede in Via Cavalli, 22

aperta ogni Giovedì dalle 20:45 alle 23

Telefono e Fax - 030 7001309

e-mail - [caichiari@virgilio.it](mailto:caichiari@virgilio.it)

**Visita il sito internet [www.cai.it](http://www.cai.it)**

I fiori rappresentati sono flora protetta e non si possono raccogliere.  
In copertina: Ciclamino