

RAMERA
ARREDAMENTI

Idee per abitare



Progettiamo Clienti soddisfatti

Via Brescia, 35 - Chiari (BS)

Tel. 030. 7007761 - www.ramera.it

**A TUTTO
CASA**

Via Brescia, 35 - Chiari (BS)

Tel. 030. 7007777

CLUB ALPINO ITALIANO

SEZIONE DI CHIARI



2003

PROGRAMMA SOCIALE



ABBIGLIAMENTO PROMOZIONALE
PER DITTE E FORNITURA
PER ASSOCIAZIONI SPORTIVE
VENDITA DIRETTA AL PUBBLICO



CHIARI Viale Marconi, 3 Tel e Fax 0307001134

Presentazione

Ecco il programma 2003, nella speranza che venga accolto favorevolmente dai soci della nostra sezione e, soprattutto, sia l'occasione per vivere insieme giornate serene in montagna. Quest'anno, le gite sono descritte in modo più conciso: sono riportate le indicazioni generali relative all'escursione ed una breve descrizione del percorso, mentre i dettagli sono affidati ad una scheda consegnata a tutti i partecipanti. Lo "Stage di alpinismo base", realizzato in collaborazione con il CAI di Bergamo, si affianca al "Corso di alpinismo giovanile" che da anni viene proposto dalla nostra sezione, in collaborazione col CAI di Coccaglio.

Cogliamo l'occasione per ringraziare i nostri collaboratori impegnati nelle molteplici attività della sezione e caldeggiando, nel contempo, la partecipazione alla vita associativa: serve un aiuto per il normale svolgimento del programma sociale e l'organizzazione della sezione; cerchiamo proposte per nuove escursioni, suggerimenti per nuove attività o per migliorare quelle già in atto, solo così condivideremo la nostra grande passione per la montagna.

Il consiglio direttivo

CAI Sezione di Chiari:
sede in Via Cavalli, 22
aperta ogni Giovedì dalle 20:45 alle 23
Telefono e Fax - 030 7001309
e-mail - caichiari@virgilio.it

Visita il sito internet www.cai.it


Mezzi di trasporto ed orario di partenza



ore
7,00



ore
6,00



ore
6,00

Mezzi propri

Pullman

Treno

Punto di ritrovo e partenza:

Il punto di ritrovo e partenza è situato in via Lancini presso il parcheggio del palzetto dello sport.

Equipaggiamento



Equipaggiamento elementare: scarponi, maglione o pile, giacca a vento, guanti, zaino con acqua in contenitore infrangibile, solari, cambio vestiario.



Set da ferrata:

Imbragatura, casco da roccia, cordini, moschettoni, dissipatore, guanti di pelle o di plastica senza dita.



Alpinismo: piccozza, ghettoni, mofole da neve, ramponi, scarponi con suola in Vibram, imbragatura, telo termico d'alluminio, 2 moschettoni con ghiera a pera, 3 cordini, da 1 m o 1,5 m se l'imbrago è a quattro asole, un cordino da 2 m, più uno da 3 m per Prusik.

Attività



Ciaspole (racchette da neve):

Ciaspole, bastoncini telescopici, ghettoni.



Sci di fondo:

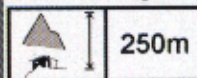
richiesti attrezzatura ed abbigliamento adeguati



Sci alpinismo:

richiesti attrezzatura ed abbigliamento adeguati

Dati di percorso:



250m

Dislivello globale



1000m


1250m

Quota di partenza e quota di arrivo - vetta.



2,5
ore

Ore di cammino globali.



1,5 h

1 h

Ore di cammino: andata e ritorno

Indicazione della gita:



gita per tutti:

escursione senza particolari problemi



gita escursionistica:

escursione che non richiede particolari esperienze o attrezzature



gita per escursionisti esperti:

escursione che richiede particolari capacità o l'uso di attrezzature speciali




gita alpinistica:


escursione che richiede notevole esperienza e attrezzature adeguate alla difficoltà

Difficoltà:


Per ogni tipo di gita è specificato il grado di difficoltà, associando la lettera "F - PD - D" al simbolo e al colore del tipo di escursione (alpinistica, per tutti, ecc.).



Facile



Poco difficile



Difficile



Scialpinismo

5 Gennaio
19 Gennaio
2 Febbraio



ore
7,00



Coordinatori: D. Ramera - G. Festa

5 Gennaio Monte Gardena


Raggiunto Darfo Boario dopo aver percorso la Sebina orientale, saliamo da Angolo Terme in direzione Val di Scalve. Percorriamo la tortuosa e spettacolare "Via Mala" fino superare Schilpario. Calzati gli sci, c'inoltriamo nella stupenda conca dei Campelli fino alla cima del Monte Gardena, caratterizzata da spettacolari vedute sulle "Dolomiti di Scalve". Escursione facile, ma non banale.

19 Gennaio Montetoro

Percorsa interamente la Val Brembana, all'altezza di Piazza Brembana prendiamo in direzione Foppolo. Oltrepassato il paese, parcheggiamo in prossimità dei paravalanghe in cemento. Risaliamo con gli sci fino al passo di Dordona dal quale si può ammirare il versante valtellino. Una volta giunti sulla cima del monte Toro, il panorama è notevole. Itinerario vario, divertente ma con alcuni punti un po' impegnativi. Invitanti sono i pendii per la discesa che sarà effettuata dal versante valtellino.

2 Febbraio Piz-Tri

Percorsa la Valcamonica fino a Malonno, raggiungiamo la Frazione di Lezza. Parcheggiata l'auto, calziamo gli sci risalendo con ampi tornanti la comoda stradina, risaliamo il versante meridionale della montagna dove dalla cima del Piz Tri lo sguardo può spaziare a 360° su tutta la Valcamonica e la zona dell'Aprica-Corteno. Gita facile senza difficoltà particolari, è preferibile effettuarla con neve fresca.



Sci di fondo:

Gita a Cogne

19 Gennaio



ore
6,00



Coordinatori: E. Carniato

Cogne è una delle capitali fondistiche delle Alpi Occidentali con qualcosa come 80 Km di tracciati, attrezzature di prim'ordine, gare di prestigio. Ma non è tutto, Cogne si trova circondata dalle maggiori cime delle Graie: La Grivola ad ovest, il Gran Paradiso a sud-ovest, (che fanno parte del Parco del Gran Paradiso) e l'Emilius a nord. E' quindi possibile scivolando silenziosi sui tracciati, scorgere camosci o stambecchi. Le piste sono per tutti i gusti; si faccia attenzione a qualche tratto stretto nel bosco lungo i tracciati neri.

Sci di fondo

Gite sulla neve

12-26 Gennaio

2-16 Febbraio



ore
7,00



Nelle domeniche indicate in cui non sono organizzate gite di sci fondo, troviamo sulla neve per delle giornate sugli sci o con le ciaspole. Le località saranno decise in sede il giovedì precedente a seconda dell'innevamento e con spostamenti in auto, privilegiando i centri fondo facilmente raggiungibili preferibilmente sulle nevi delle valli Bresciane, Bergamasche o Veronesi. (Es: Pian della Palla, Passo del Tonale o Schilpario, Bosco Chiesanuova, Gaver, Val di Conceli ecc.) Proponi pure i luoghi che conosci.



cooperative di consumo

COOP LAVORATORI UNITI URAGO D'OGLIO

punti vendita:

URAGO - Via E Fermi, 67

CASTELCOVATI - Via Caduti, 26

CALCIO (BG) - Via Papa Giovanni XXIII

CHIARI - Via Barcella, 16

PONTOGLIO - Via Dante, 19/A

PALOSCO (BG) - Via D. Belotti, 19

TRENZANO - Via Vittorio Veneto, 7

CAPRIOLO - Piazza Martiri, 1

Sci di fondo:

8-9 Febbraio

Week-end bianco 2003



ore
6,00



Coordinatori: E. Carniato - G. Dell'Angelo

E' una gita sia turistica sia di sci di fondo. Sabato si arriva a St. Moritz dal Passo del Maloja da dove, chi vuole, raggiungerà la famosa località Svizzera con gli sci passando per Sils, attraverso un percorso incantevole caratterizzato da due laghi ghiacciati. Arrivo al centro fondo e partenza nel pomeriggio per l'Hotel Miravalle, che già ci ha già ospitati l'anno scorso. La domenica, secondo l'innevamento, decideremo la località da raggiungere dove meglio sciare. Ritorno a Chiari nel primo pomeriggio.

Per maggiori informazioni e prenotazioni, obbligatorie per motivi organizzativi al più presto possibile, rivolgersi in sede.

Gita a Lavazzè

23 Febbraio



ore
6,00



Coordinatori: E. Carniato - B. Grasselli

La gita si svolge al Passo Dolomitico sito a 1808 mt che collega la Val d'Ega con la Val di Fiemme. Al valico fanno da cornice il Latemar unitamente al Corno Bianco e ad il Corno Nero. In questo incantevole paesaggio si dipartono le piste da fondo del "Regglberg" con oltre 50 Km di percorsi di varia difficoltà, un centro fondo attrezzato e numerosi ristoranti.

GRIFO

CONCESSIONARIA

FIAT

CHIARI - Telefono 030712631

PALAZZOLO S/O - Telefono 030738121



Lerici - Tellaro
Liguria

9 Marzo



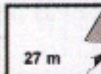
ore
6,00



F




98 m



125 m



5,00
ore



2,30

2,30

Coordinatori: Commissione gite


Descrizione della gita:

La gita si svolge in Liguria nel Golfo di La Spezia e quindi nella riviera di Levante.

Si parte da Lerici, antico borgo ligure affacciato sul mare da dove si ammira tutto il golfo fino a Portovenere con le isole Palmaria e Tino.









Dal centro della città inizia la nostra escursione: imbocchiamo una viuzza a scale che, con moderata salita attraverso folti uliveti, ci conduce al sentiero che raggiunge il caratteristico borgo di Tellaro. Piccolo borgo a picco sul mare dalle strette viuzze a scale, dove ci fermeremo per il pranzo.

Il ritorno a Lerici, dove sono parcheggiati i pullman, è per lo stesso sentiero o per la strada asfaltata molto più pianeggiante. Chi volesse può utilizzare gli autobus di linea.



Montisola: Madonna della Ceriola


23 Marzo

	ore 9,00		ore 9,30
	F		
	372 m		563 m
	2,30 ore		1,30 1,00

Coordinatori: Commissione gite

Descrizione della gita:

Per una distensiva escursione familiare si va a Montisola; prima con il treno, poi il traghetto e a piedi fin su al Santuario della Madonna della Ceriola, partendo da Peschiera Maraglio (traghetto da Sulzano). L'isola è la più grande dei laghi europei e detiene anche il primato in altezza, ma è soprattutto una meta d'altri tempi: è verde, silenziosa, luminosa e ... senza macchine. Strade panoramiche, viottoli e mulattiere ci condurranno al Santuario, incontrando castagni, gelsi, olivi, viti, noci e il sottobosco ricco di ciclamini e rose di Natale (Ellebori).



Cima - Due Mani Ballabio

6 Aprile



ore
7,30



PD



706 m



1666 m
960 m



3,30
ore



2,30 1,00

Coordinatori: P. Gritti - M. Dell'Angelo - V. Plebani.

Descrizione della gita:

Nel cuore delle Alpi Lecchesi, la via ferrata al Monte Due Mani (dedicata a Simone Contessi) è stata di recente riattrezzata e non prevede particolari difficoltà; tanto che, con un buon equipaggiamento, può essere affrontata anche da neofiti di questa specialità. La salita parte dalla Val Boazzo e presenta tutte le caratteristiche tipiche di una classica via ferrata: paretine faticose e povere d'appigli, speroni rocciosi facilmente aggirabili, canalini ed erti pendii erbosi; pertanto l'arrampicata, seppur sostenuta, risulta sempre divertente e mai troppo esposta.

L'ultimo tratto si sviluppa lungo una suggestiva cresta spesso molto aerea e con brevi tratti di rocce adeguatamente attrezzate. Per la discesa si seguirà il sentiero n.36 che aggira la ferrata.

Settimana in montagna

18-24 Agosto

La sezione, per il mese di Agosto, organizza una settimana in montagna. Chi volesse partecipare è pregato di dare la propria disponibilità

entro il 30 aprile.

Meta, programma ed organizzazione saranno decisi insieme.

AGOSTO IN MONTAGNA

Ceratello - Bossico
Costa Volpino

13 Aprile



Coordinatori: B. Massetti - G. Berta

Descrizione della gita:

Lasciato a Pisogne il lago d'Iseo, si raggiunge Ceratello (frazione di Costa Volpino) dove, in piazza, si lasciano le automobili. Da Ceratello s'imbocca il sentiero "Flavio Tasca", una carrareccia molto panoramica in mezzo al bosco (si può vedere l'inizio della Valcamonica e buona parte del lago d'Iseo). Si raggiunge la località Monte di Lovere: altopiano erboso sopra il comune di Bossico. Da qui inizia la discesa verso Bossico, dove è prevista la sosta per il pranzo all'interno del parco pubblico. Dopo pranzo, per strada asfaltata, si esce dal paese e, oltrepassato il cimitero, si arriva nei pressi di una Santella dedicata alla Madonna. Da qui si imbecca nuovamente il sentiero "Flavio Tasca" che, attraversando un bosco di faggi su sentiero prevalentemente pianeggiante, conduce all'abitato di Ceratello.

ferro legno center bagno

Via Cologne 1/A • 25032 Chiari (BS)
Tel. 030 71 00 794 (ric. aut.) • Fax 030 712617



Vendita

- Apparecchiature idrotermosanitarie
- Condizionamento
- Arredo bagno
- Fitness
- Impianti, attrezzature e Mobili da giardino
- Abbigliamento da lavoro

- Antinfortunistica
- Ferramenta industriale e per il Fai-da-te
- Settore legno e vernici
- Centro sicurezza e duplicazione chiavi di ogni tipo con macchine elettroniche



C.I.T.S. srl
Via Cologne 1/A
25032 Chiari (BS)
Tel. 030 71 00 794 (ric. aut.)
Fax 030 712617

www.cits.it
E-mail: cits@cits.it

*Progettazione, realizzazione
e assistenza
impianti civili e industriali*

Riscaldamento
Condizionamento
Ventilazione, Irrigazione,
Antincendio
Energie alternative
Manutenzione impianti
e apparecchiature
Telegestione impianti
computerizzata

Conca della Presolana Val Borlezza

27 Aprile



Coordinatori: E. Carniato - G. Dell'Angelo - G. Rocco

Descrizione della gita:

Raggiunto il parcheggio situato poco prima del Passo della Presolana, provenendo da Castione (bella località turistica della Val Seriana) ci s'incammina verso la casera Cassinelli. Da qui si snoda l'interessante itinerario di montagna che permette di avvicinarsi significativamente al massiccio della Presolana: gruppo dolomitico giustamente considerato il più interessante e maestoso tra i monti orobici. Interessante da osservare la particolare flora alpina tipica del posto e quindi unica. Il percorso ad anello ci condurrà alla Grotta dei Pagani, da dove, in breve si raggiunge il Passo Pozzera, punto panoramico dell'escursione.

Si consiglia, non per la difficoltà del percorso, ma per lo sviluppo, un minimo di allenamento.

CARTOLIBRERIA MOLETTA BRUNO

UFFICIO SUCCURSALE
TOURING CLUB ITALIANO


**Sconto soci CAI 5% su
editoria turistica e di montagna**

**via Marengo 10 CHIARI
telefono - 030711214**



Valle di Campovecchio
S. Antonio - Aprica


11 Maggio



Coordinatori: M. Casalis - S. Goffi - F. Pavia

Descrizione della gita :

Questa della Valle di Campovecchio è una meta affascinante. Situata in un ambiente ricco di verde e di acque cristalline, dove si incontrano, ancora inalterati dal tempo, aspetti umani di straordinario interesse e valore estetico. E' la valle più a ponente del sistema montuoso bresciano, che si estende da nord a sud dalla statale del Passo dell'Aprica al Passo Sellero. L'itinerario, lasciati i viottoli dell'incantevole abitato di S. Antonio, prende quota nella folta abetaia; magnifico è il sottobosco di felci e gioiose sono le acque del torrente omonimo. Nella valle si incontrano le baite caratteristiche: casette d'alpeggio, fatte con tronchi d'abete. Raggiunti i laghetti di Culvegla, adagiati sul fondo di una conca morenica ampia e selvaggia, si sale al Passo Sellero, capolinea dell'escursione.



Cimone della Bagozza Schilpario

11 Maggio

	ore 8,00	
	PD	
	455 m	
	3,00 ore	

Coordinatori: L. Faglia - F. Faglia

Descrizione della gita:

Il Cimone della Bagozza è la cima più bella ed attraente di tutto il Gruppo dei Campelli.

Con lo slancio del suo spigolo nord, sul quale si svolge una delle più difficili arrampicate delle montagne bergamasche, esso rappresenta una tipica montagna dolomitica che caratterizza questo affascinante angolo della Val di Scalve. Trascorrere una giornata in un ambiente così accattivante sarà sicuramente molto piacevole. Organizzata dal Cai Family.

Stage di Alpinismo di Base

Direttore: Norberto Invernici Istruttore CAI di Bergamo

Vice Direttore: Bruno Dossi CAI di Bergamo

Segretario: Alfredo Pansera CAI Bergamo

Organizzazione e iscrizioni: Commissione gite e Segreteria CAI Chiari

Posti disponibili: 20

Partecipanti: solo iscritti CAI in regola con la quota annuale

Periodo dal 23 Marzo al 13 Aprile

Questo stage, che si avvale per lo svolgimento di qualificati istruttori CAI della sezione di Bergamo, ha la finalità di trasmettere agli allievi le nozioni tecniche e teoriche necessarie per frequentare la montagna in modo sereno e gratificante, durante ascensioni di media difficoltà su roccia e ghiaccio. Le iscrizioni sono aperte presso la segreteria, fino al raggiungimento del numero massimo dei partecipanti, compilando apposito modulo dopo aver preso visione del programma dettagliato.

Ringraziamo fin d'ora gli istruttori del CAI di Bergamo per la collaborazione, che ci auguriamo continui nel tempo.

Alpinismo Giovanile

L'Alpinismo Giovanile viene proposto ai ragazzi tramite corsi, divisi per fasce d'età da 8 a 11 anni; da 12 a 14 e da 15 a 17. L'obiettivo non è creare degli "Alpinisti estremi", ma mettere il giovane nelle condizioni di aumentare la propria autostima, esaltandone le potenzialità per porle al servizio del gruppo secondo regole precise ed obiettivi comuni.

Non operiamo con "lezioni frontali" per insegnare le "nostre regole di vita", ma proponiamo esperienze divertenti in mezzo alla natura, dove si può "imparare facendo".

I nostri mezzi sono il gioco, la programmazione e la preparazione tecnica; la montagna è il campo d'azione.

Il ragazzo è il protagonista assoluto e gli accompagnatori sono lo "strumento" pronto ad assisterlo, stimolarlo e farlo riflettere riguardo al comportamento adeguato alle attività svolte. Durante la formazione del "Giovane alpinista" viene fornito il necessario affinché si raggiungano obiettivi importanti, programmando le proprie esperienze nel gruppo, in piena sicurezza.



PROGRAMMA DI ALPINISMO GIOVANILE

ANNO 2003

FEBBRAIO

- 8** SERATA PRESENTAZIONE CORSI A COCCAGLIO
- 9** SCUOLA MEDIA TOSCANINI (CIASPOLATA VAL BREGUZZO)
- 23** CORSO 8-11 (CIASPOLATA MANIVA)

MARZO

- 9** CORSO 8-11 (MARE: GITA SOCIALE)
- 16** SCUOLA MEDIA TOSCANINI (RIO CAINO GRANDI & PICCOLI)
- 23** CORSO 8-11 (MONTISOLA IN TRENO GITA SOCIALE)
- 29-30** STAGE BASE PER ALPINISMO (CON ISTRUTTORI CAI BG)

APRILE

- 12-13** STAGE BASE PER ALPINISMO (CON ISTRUTTORI CAI BG)
- 27** CORSO 8-11 (VALLE DI CAMPOVECCHIO)

MAGGIO

- 3** SCUOLA MEDIA TOSCANINI (GROTTA IL SABATO POM.)
- 24-25** CORSO 8-11 (AUTOGESTIONE AL BIVACCO OCCHI)

GIUGNO

- 7-8** SCUOLA MEDIA TOSCANINI (AUTOGEST. C.NA al SOLIVO
O AUTOGESTIONE AL BIVACCO OCCHI)

GRIFOVACANZE

vendita nuovo e usato
permuta auto/camper
assistenza ogni marca
noleggio camper

esposizione in
CHIARI


autocaravans **RIMOR** concessionaria esclusiva
Brescia e provincia

GRIFOspa Chiari(BS) Via Brescia, 18/20 tel 030 712631



Corno Stella
da Foppolo

1 Giugno

	ore 6,00	
	PD	
	1071 m	 2621 m 1550 m
	5,30 ore	 3,00 2,30

Coordinatori: G. & M. Dell'Angelo - E. Carniato - G. Rocco

Descrizione della gita:

Partendo da Foppolo, si sale verso est, lungo la dorsale del Montebello fino alla piana della quarta baita e poi, a zig-zag, fino alla stazione superiore della seggiovia.

Da qui la vista è ottima e si scorge il Corno Stella, meta finale della nostra gita. L'escursione prosegue mantenendosi "alta" sulla valle di Carisole e un bel sentiero ci conduce dopo qualche tornante alla foce del Lago Moro, in posizione magnifica, incastonato nella conca appena sotto il Passo di Valcervia. Avanti attraversando lo sbocco del lago si raggiunge la cresta terminale abbastanza esposta. Spostandosi poi sul versante meridionale si percorre zigzagando una stretta cengia erbosa fino a toccare la vetta del Corno Stella. La montagna rappresenta una delle mete principali nelle valli bergamasche e offre una vista tra le più belle dell'intera cerchia della catena orobica.



Scarponata 2003 Rifugio Laeng da Borno

8 Giugno

	ore 7,00	
	F	
	780 m	
		980 m
	4,00 ore	
		2,30 1,30



MODULO

di Carlo Scandola e C. S.a.s.

Via della Battaglia, 2/b
Tel e Fax - 030 7100770
25032 CHIARI (BS)
e-mail: modulocartoleria@tiscali.it

REGISTRI - MODULISTICA - STAMPATI FISCALI
TIMBRI - RILEGATURE - CANCELLERIA
ARTICOLI PER DISEGNO TECNICO
COPIE CARTA COMUNE - PLOTTAGGI
FOTOCOPIE - FORNITURE PER UFFICIO
CONSEGNE A DOMICILIO

Coordinatori: Commissione gite

Descrizione della gita:

Ogni anno le sezioni CAI di Chiari, Treviglio, Cassano d'Adda, Crema e Romano di Lombardia, organizzano una gita assieme. Quest'anno la meta sarà il rifugio Laeng situato alle pendici del Pizzo Camino da Borno. L'attività comune inizia con la Santa Messa cui farà seguito il pranzo, poi via libera a giochi e intrattenimenti organizzati dal gruppo.

La giornata terminerà con il concorso e l'assaggio delle torte portate dai volenterosi; l'occasione è conviviale, la consigliamo a tutti!

UNIPOL
ASSICURAZIONI

Investi in sicurezza

Programmi assicurativi e previdenziali personalizzati

PROJECT
S.n.c.
Agenzia Generale

PROJECT S.n.c. di Dell'Angelo e C.

Uffici

Chiari (Bs) Via Milano, 1 Tel. e fax 030 7000336

Manerbio (Bs) Via Galliani, 1 Tel. e fax 030 9381901

Romano di Lomb. (Bg) Via Plave, 4 Tel. e fax 0363 910240

Costa Volpino (Bg) Via Nazionale, 239

Tel. 035 970355, Fax 035 970683

SubAgenzie

Caravaggio (Bg) Piazza Locatelli, 10 Tel. e fax 0363 50508

Orzinuovi (Bs) Via Gambara, 27 Tel. e fax 030 944245



GRUPPO UNIPOL

Rifugio Bozzi e Sentiero degli Alpini

22 Giugno



ore
6,00



PD



1207 m



2960 m

1753 m



8,30
ore



5,00

3,50

Coordinatori: R. Cogi - L. Salvi - G. Rocco

Descrizione della gita:

Partenza dalla splendida cornice rurale delle Case di Viso, in poco più di 2 ore si arriva al rifugio Bozzi attraverso una tranquilla mulattiera militare. Dal rifugio si raggiunge il Passo dei Contrabbandieri con di fronte tutta l'imponente bastionata dell'Albiolo. Inizia così la parte più interessante del percorso, il Sentiero degli Alpini, che segue i vecchi camminamenti militari della Prima Guerra mondiale. L'escursione in alcuni punti risulta piuttosto impegnativa per la presenza di tratti abbastanza esposti. Per il CAI Family, invece, tranquilla camminata fino al rifugio Bozzi.

Parladori Auto

CONCESSIONARIA **OPEL** DA OLTRE 30 ANNI

I NOSTRI SERVIZI:

VENDITA E ASSISTENZA NUOVO

VENDITA E ASSISTENZA USATO DI TUTTE LE MARCHE

VETTURE SEMINUOVE OPEL - VOLKSWAGEN - AUDI

BMW - MERCEDES

VASTA GAMMA VETTURE AZIENDALI

NOLEGGIO VETTURE (per 1 o più giorni)

NOLEGGIO VETTURE (per 1, o più anni "a lungo termine")

CENTRO COLLAUDI AUTOVEICOLI E MOTOVEICOLI

(Il collaudo è d'obbligo dopo 4 anni dall'acquisto, poi ogni 2)

NUOVO CENTRO REVISIONI, PRENOTA LA TUA REVISIONE
DAL LUNEDÌ AL SABATO AL N° 030 7007819 (PAOLO)



CHIARI - Via Milano, 11 - Tel. 030 7007811 - Fax 030 712543

ROVATO - Via Padana, 25 - Tel. 030 7241444

Palon della Mare
Santa Caterina Valfurva

5/6 Luglio



ore

7,00



PD



315 m



1200 m



2493 m



3703 m



10,30

ore



1,30 +
5,00

4,00

Coordinatori: S. Ramera - V. Plebani - C. Scandola - M. Zani

Descrizione della gita:

Ritrovo ormai classico del nostro programma sociale, il rifugio Branca quest'anno sarà il punto di partenza dell'ascesa al Palon della Mare, una tra le più belle delle 22 vette del gruppo Ortles-Cevedale. La gita richiede una buona esperienza alpinistica e una adeguata preparazione fisica viste soprattutto le tante ore di cammino previste. Dal rifugio si scende fino alla morena sottostante che segue lateralmente il ghiacciaio dei Forni; una volta raggiunto il ghiacciaio comincia la parte in cordata attraverso una zona alquanto tormentata, si percorre un pianoro e l'arrotondato crestone finale fino alla vetta. Oltre i "tremila" occorrerà prestare particolare attenzione alle condizioni di stabilità del manto nevoso. Le ore di cammino varieranno in base alle condizioni atmosferiche e del ghiacciaio.



GENERALI

Assicurazioni Generali S.p.A

AGENZIA PRINCIPALE DI ROVATO - CHIARI

RAPPRESENTANTE PROCURATORE

PEZZI FRANCO

RASCHI FAUSTO

FONTANA FRANCESCO

UFFICIO DI ROVATO C.so BONOMELLI, 132 - TEL. 030.7703098

UFFICIO DI CHIARI VIA MATTEOTTI, 25 - TEL. 030.71 1221

LA PRIMA COMPAGNIA IN ITALIA

TUTTI I RAMI DI ASSICURAZIONE

PIANI PENSIONISTICI - PIANI INVESTIMENTO

UFFICI LOCALI IN:

PROVAGLIO D'ISEO - VIA SEBINA, 34

CASTELCOVATI - VIA A. MORO, 35 SIG. CHIARI ANGELO

COMEZZANO CIZZAGO - VIA ZANARDELLI, 33 DOTT. GANDOSI M.

RUDIANO - VIA MADRERA, 2

CASTREZZATO - LOGRATO - CAZZAGO S.M.

CORTE FRANCA - ISEO - MONTICELLI BRUSATI - OME

Forcella Fontananegra
Rifugio Dibona

12/13 Luglio




ore
7,00



F



481 m




2561 m

2050 m



3,00
ore



2,00

1,00

Coordinatori: G. D'Ascenzo

Descrizione della gita:

Il rifugio Dibona è facilmente raggiungibile in auto per strada quasi interamente asfaltata, deviando dalla statale delle Dolomiti proveniente dal Passo del Falzarego.

Più che di un rifugio si tratta di uno chalet-alberghetto con splendido panorama sui gruppi dell'Antelao, Croda da Lago, Cernerà, Nuvolau e Averau. Alle spalle del rifugio si erge la spettacolare parete sud della Tofana di Rozes.

Per ampia carrareccia si risale il ghiaione racchiuso tra la Tofana di Rozes e Punta Anna per raggiungere la Forcella Fontananegra. Nei pressi si trova il Rifugio Giussani.



GOFFI ROBERTO

**AGENZIA DI
PRATICHE AUTOMOBILISTICHE**

25032 CHIARI (BS)
VIA DELLA BATTAGLIA, 5
TELEFONO - 030 7000278
E-MAIL: goffi@sermetra.it

Gran Paradiso
dal rifugio Chabod

19-20 luglio



ore
6,00



D



900 m



1311 m




2750 m



4061 m



15,00
ore




3,00 +
5,00

7,00

Coordinatori: A. Mercandelli - V. Plebani - F. Vagni - E. Cavalleri

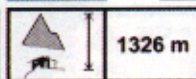
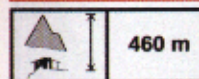
Descrizione della gita:

Superata Aosta, dopo pochi chilometri, si imbecca verso sud la Valsavarenche, nel cuore del Parco Nazionale del Gran Paradiso. Si raggiunge il ponte gran Clapey sul torrente Savara e, dopo poche centinaia di metri, l'alpe Teurry dove ci lascia il pullman. Si sale sul sentiero che porta al rifugio Chabod, caratterizzato da una buona pendenza. Sarà possibile avvistare ungulati (camosci, stambecchi), aquile e vari tipi di fiori dai colori molto sgargianti. Escursione classica da non sottovalutare per le difficoltà dovute alla quota e all'attraversamento del ghiacciaio ricco di crepacci. Di grande effetto il passaggio nelle vicinanze di grandi seracchi e sotto l'imponente parete nord del Gran Paradiso. Sono richiesti buon allenamento e buone capacità tecniche. Per gli escursionisti il percorso fino al rifugio è abbastanza impegnativo, ma su sentiero ben tracciato e di grande interesse naturalistico (è consigliata la macchina fotografica).



Marmolada dal rifugio Contrin

6-7 Settembre



Coordinatori: C. Casalis – L. Faggi – S. Goffi

Descrizione della gita

La gita si svolge nel cuore delle Dolomiti, in Val di Fassa. Si posteggia il pullman nel parcheggio della funivia del Ciampac per raggiungere il rifugio Contrin situato in una bella posizione soleggiata ai piedi della "Regina delle Dolomiti", la Marmolada. Escursione classica da non sottovalutare per le difficoltà date dall'altezza e dall'attraversamento del ghiacciaio nell'ultimo tratto. Si richiede un buon allenamento.

Per gli escursionisti e il CAI Family facile percorso fino al rifugio di S. Nicolò e poi discesa fino ad Alba.



Laghi di Torena dall'Aprica

21 Settembre



ore
6,30



PD



770 m



2073 m

1303 m



4,30
ore



2,30

2,00

Coordinatori: L. Salvi - S. Goffi - F. Pavia


Descrizione della gita:

Dall'Aprica in direzione della Centrale Ganda si raggiunge il piccolo centro abitato di Fusine dove è possibile visitare la bella chiesetta di San Paolo. Il nucleo abitativo è il simbolo della valle e si sviluppò già nel Medioevo come centro per l'estrazione dei minerali ferrosi e per la produzione del carbone da legna. In fondo alla valle, dal rifugio Belviso si prosegue per il lago Fréra e poi ci si inerpica fino alla Malga Fraitina. Da qui la vista sul bacino è splendida. L'escursione segue verso nord fino alla località Ial dei Fiori e da lì fino al più basso dei due laghetti di Torena: il lago Nero e il lago Verde.

Caratteristica della zona è la presenza di un rarissimo fiore, la Viola di Comolli, che cresce isolato sulle vecchie morene ghiaiose o sulle sponde dei corsi d'acqua.



**AUTOMAZIONI
CAMPANE**



DAN • TECHNOLOGY

De Antoni

MACCHINE AUTOMATICHE DI

SMERIGLIATURA E PULITURA



DAN di De Antoni s.r.l. 25030 Coccaglio (BS)

Tel. +39 0307721850 / 0307722477

Fax : +39 030 7240612

e-mail: dantech@deantoni.it

<http://www.deantoni.it>

**Rifugio Colombè
da Paspardo**

5 Ottobre




**ore
7,30**



F



732 m



1710 m

978 m



**3,30
ore**



2,00

1,30

Coordinatori: G. Dell'Angelo - E. Carniato - L. Salvi

Descrizione della gita:

Salendo da Paspardo, immediatamente dopo il paese, c'inoltriamo nel Parco naturale dell'Adamello seguendo un viottolo acciottolato che costeggia il torrente. Arrivati a un quadrivio si imbecca una larga mulattiera a tornanti che sale nel bosco passando più volte sotto la vecchia funicolare dell'Enel. Si raggiungono quindi le Malghe Saline, da qui si gode di una vista meravigliosa sulla Concarena. Continuando nel bosco in direzione della stazione della funivia si sale a zigzag fino ad arrivare al rifugio Colombè. La zona costituisce uno splendido balcone panoramico sulla Valcamonica e sulle imponenti guglie della Concarena. Il rifugio è comodo e accogliente, e può essere considerato un punto tappa alternativo alle Malghe al Volano.



OTTOBRATA
18-19 OTTOBRE

SERATA DI
FINE ANNO
20 DICEMBRE

ANNO SOCIALE 2003 SONO APERTE LE ISCRIZIONI...



...VIENI IN VETTA CON NOI

ISCRIZIONI AL CLUB ALPINO ITALIANO: MOLTI I MOTIVI, INFINITI I VANTAGGI

Il Club Alpino Italiano è un mondo aperto. Aperto a tutti coloro che sentono passione per la natura, che provano meraviglia per la montagna, che condividono valori come il rispetto dell'ambiente e la solidarietà tra gli uomini. Iscriverti al Club Alpino Italiano è semplicissimo, basta prendere contatto con la sezione più vicina. Il Club Alpino Italiano offre ai propri soci grandi vantaggi:

- alloggiare nei rifugi con agevolazioni speciali rispetto ai non soci, anche all'estero.
- frequentare i corsi riguardanti le varie discipline montane organizzati dalle Scuole e dalle Sezioni.
- essere coperti da un'assicurazione e ottenere il rimborso delle spese di soccorso, anche all'estero.
- disporre della vastissima documentazione (libri, filmati, carte geografiche) sia delle sezioni sia degli organi centrali.
- ottenere forti sconti sulle pubblicazioni CAI.

CAI sede centrale