




**SEZIONE
DI
CHIARI**



**CLUB
ALPINO ITALIANO
SEZIONE DI CHIARI**



PROGRAMMA SOCIALE 1990

PUNTI DI RACCOLTA ISCRIZIONI:

- SEDE C.A.I. TUTTI I GIOVEDI' NON FESTIVI
DALLE ORE 21 ALLE ORE 23
 - FERRAMENTA PIANTONI piazza Zanardelli
 - VIDEO GRIFFE piazzetta Mellini
 - IDEA SPORT via De Gasperi
-

PRESENTAZIONE

Presentando questo nuovo programma sociale non possiamo ricordare importanti iniziative dell'anno appena trascorso. Due convegni di interesse regionale (Alpinismo Giovanile e Medicina Sportiva) ed un corso per Operatori di Alpinismo giovanile hanno qualificato l'operato del CAI di Chiari nell'89. Tutto ciò è stato organizzato consapevoli che "l'andare in montagna" è sì una operazione culturale, uno sport puro in quanto esente da competizioni o rivalità, una palestra di vita che educa alla solidarietà, ma pur sempre una palestra che a volte si rivela molto severa e che va affrontata con l'adeguata preparazione fisica, tecnica ed etica. Specialmente se si pone l'obiettivo (proprio delle gite sociali) di accompagnare sui monti gente nuova. E' con questo spirito che la nostra sezione presenta quest'anno una nutrita serie di gite sociali, le più impegnative delle quali hanno la ormai collaudata caratteristica del doppio percorso: escursionistico ed alpinistico. Continua potenziata dall'inserimento di una dozzina di Operatori Giovanili l'attività di Alpinismo Giovanile con particolare attenzione ai ragazzi delle scuole medie. Il Gruppo Escursionisti Pensionati (Gep) ha fatto faville nell'89 e presenta quest'anno una proposta di trekking dedicato a tutti coloro che sono liberi da impegni di lavoro infrasettimanali. Naturalmente altre escursioni saranno organizzate di volta in volta secondo le richieste dei partecipanti. Anche chi possiede una Mountain Bike può trovare presso la sede CAI degli amici con cui condividere la passione per le scalate su due ruote. Un'ultima annotazione, oltre alle gite qui riportate, molte altre vengono organizzate in sede nelle serate di apertura fra una proiezione e l'altra di diapositive, (la sede è aperta a tutti, i giovedì dalle 21 alle 23). Naturalmente tutti i soci e non soci, sono i benvenuti.

Il Presidente

BANCA POPOLARE DI BRESCIA

Popolare di nome e di fatto



Il 16.12.1989 l'assemblea ha rinnovato per il triennio 1990/92 il consiglio direttivo della sezione. In data 27.12.89, il nuovo consiglio ha così distribuito gli incarichi.

DELFRATE GUIDO
GOFFI SANTINO
PIANTONI ALBERTO
MARCHESI GIANNI

Presidente onor. e tesoriere
Presidente e resp. Tutela Ambiente
Vice pres. e Commissione Alpinismo
Consigliere Commissione materiali
e Alpinismo

CASALIS MARIANO
VAGNI FULVIO

Consigliere Commissione gite
Consigliere Comm. Alpinismo
Giovanile e Materiali

OLMI FAUSTINO
CINQUINI LUCIANO
CAVALLERI ELIO

Consigliere Comm. Gite
Consigliere Comm. Gite e Materiali
Consigliere Comm. Alpinismo
Giovanile

BELLINI UGO

Comm. Alpinismo Giovanile e
Materiali

BOSETTI CRISTINA

Revisione dei conti e collaboratrice
logistica

LOCATELLI GIUSEPPE
SCALVINI G. CARLO
FACCHI ADELCHI

Revisione dei conti
Revisione dei conti
Segretario Responsabile G.E.P.
(gruppo esc. pensionati)

VEZZOLI FRANCO
COGI ALESSANDRA
CANEVARI GIUSEPPE

Vice segretario
Collaboratrice di segreteria
Custodia materiali


COOPERATIVA

**Per lo sviluppo Artigiano
di Chiari**

Via F. Cavalli, 24 - 25032 CHIARI (BS)
Telefono (030) 71 36 51

23 FEBBRAIO (VENERDI') SERATA DELLA MONTAGNA

Presentazione del programma 1990 con la partecipazione di Riccardo Cassin che ci farà rivivere alcune sue imprese con dei filmati.



Cassin Riccardo nativo di San Vito al Tagliamento nel 1909, e lecchese di adozione risolse due dei massimi problemi delle Alpi scalando nel 1935 la parete nord della cima Ovest di Lavaredo e nel 1938 lo sperone Walker della parete Nord delle Grandes Jorasses. Autore di numerose prime, tra le quali la parete Nord Est del Pizzo Badile e lo spigolo Sud-Est della Torre Trieste. Nel 1958 guidò la spedizione al Gasher-Brum IV, con Bonatti e Mauri, e nel 1962 conquistò lo sperone Sud del Monte McKinley.

GRIFO

concessionaria

FIAT

PALAZZOLO S/O - Tel. 738121

4 MARZO

**a cura commissione gite
con i ragazzi al rito di
Primavera sulla Riviera Ligure**



Sentiero n. 1 o sentiero Rosso o del crinale S. Antonio - Corniglia - Portovenere ore 2.40 facile panoramico. Dalla strada La Spezia Riomaggiore dopo la galleria a quota 300 circa si prende a sx un sentiero che porta alla località Fossola, quindi si risale il sentiero 4/c fino ad incontrare il sentiero n. 1, si prende verso Est e ci si trova in località S. Antonio (m. 500 slm). Si prosegue diritto ignorando i sentieri e le mulattiere di dx fino a Campiglia, (m. 382 slm. ore 1). Attraversato l'abitato passando dietro la chiesa quindi verso il campo sportivo, che si tocca appena, subito si abbandona prendendo verso Est, la strada asfaltata che porta a La Spezia. Il sentiero attraversa qui una pineta e dopo circa 500 metri tocca di nuovo la strada asfaltata che si abbandona per la stessa direzione di prima; attraversate un paio di discariche in disuso e seguendo alcuni tratti della carrareccia delle cave, il sentiero si dirige decisamente in discesa verso Portovenere ove ci attende il pullman. (1 + 1.40 = 2.40). Informazioni più precise saranno fornite ai partecipanti.

N.B. Coloro che non desiderano effettuare l'escursione, possono raggiungere Portovenere in pullman dopo che questo avrà portato gli escursionisti al punto di partenza del percorso.



**ALPINISMO - SPELEOLOGIA
SCI - SCI-ALPINISMO - ROCCIA
GHIACCIO - TREKKING - SUB
ABBIGLIAMENTO ED ATTREZZI
SPORTIVI**

NUOVA SEDE:

Via Triumplina, 45 - 25123 BRESCIA
Tel. 030/2002385

Responsabile del Settore:
ENRICO FOCCOLI

**25 MARZO
APERTURA ANNO SOCIALE
MONTE MADDALENA**



Capi gita: Sabbadini M. / Peri P. / Cinquini L.

ITINERARIO 1

Da S. Eufemia ore 2.30

Dal Ponte sul Baldoverta si segue l'ultimo tratto di via Noventa. Dalla targa segnaletica si imbecca la stradi-na che entra nella val del Carobbio; al primo bivio si va a destra fino ad una caratteristica Croce.

Dopo un tratto pianeggiante si incrocia il sentiero n. 14 a destra e il n. 2 a sinistra. Si prosegue per un fitto boschetto e si sbuca in un prato dove il sentiero si biforca: a sinistra si va verso il ristorante il Grillo e a destra verso il piazzale dell'ex-rifugio (m. 844).

ITINERARIO 2

Da Botticino Sera ore 2.30

Tra il confine di Caionvico e Botticino Sera si percor-re via Goldoni e la successiva via Cavour. Ad uno slargo si va a sinistra per via Rossini, quindi a destra per via Frate Rocco Dora; poi nuovamente a sinistra per via Tadini imboccando alla fine via S. Michele. Si raggiunge la cappelletta di S. Lucia e sulla sua sini-stra si prende il sentiero segnando la linea della val-le. Ci si inerpica poi su percorso diagonale da destra a sinistra, fino sullo spoglio crinale dei "Darnei", incontrando sul filo di cresta il sentiero n. 1 da S. Eufemia.

ARIEL

**RICAMBI ELETTRICI
AUTO E MOTO**

concessionaria

**MAGNETI
MARELLI**

deposito batterie

TUDOR

25122 BRESCIA - Via XX Settembre, 10
Tel. 030/2400555 3 linee r.a.


**1 APRILE
DOSSO SASSELLO
MT. 1006**



Capì gita: Olmi F. / Canevari G. / Vezzoli F.


Arrivati con la Statale 237 a Pieve di Idro e lasciata la macchina nell'ampio parcheggio accanto alla Chiesa di S. Anna eretta nel XII secolo, a 50 m. proprio all'incrocio con la strada che porta a Capovalle è ben visibile il segnavia del CAI (n. 457) che indica l'inizio del nostro itinerario. Ci alziamo per una stradina inizialmente asfaltata e poi terrosa abbastanza ripida, si passa tra due alti tralicci dell'alta tensione e si raggiunge una casa, da dove si continua con una serie di curve, godendo di un vasto panorama delle frazioni di Idro. Raggiunto un ripiano erboso posto sulle Coste della Pieve (m. 657 ore 0,50) vicino alla malga Zeler, si continua con un sentiero che in piano si mantiene poco sotto la cresta sul versante della Valle di Canale e che poi si alza a destra su un ripido fianco erboso, verso un riflettore SIP. Si passa poco sotto una cima secondaria e ci si riporta in cresta. Con pochi metri di dislivello si giunge sulla Cima Dosso Sassello (m. 1006) caratterizzata da una rustica croce in legno. Sono trascorse ore 1,50 dall'inizio dell'escursione, abbiamo superato 626 m. di dislivello, meritiamo quindi una sosta e ci gustiamo il meraviglioso panorama. Si prosegue per il sentiero ora segnalato con il n. 458 che si mantiene in buona parte sul versante della Valle di Canale passando sotto un risalto roccioso e sotto il Monte Canale (m. 978) per poi abbassarsi dolcemente in un boschetto di betulle. Si transita accanto ad una baita in tronchi d'albero con vicino un roccolo e si raggiunge il passo di Costa Verde (m. 922) da dove si ha una splendida panoramica del medio lago. Qui troviamo il bivio del sentiero che scende ai tre Capitelli, quindi base di partenza per chi volesse raggiungere Idro o Anfo da questa località.

OFFICINA MECCANICA



Segiali Gianfranco

Off. Via Brescia, 3 - Tel. 978479 - BERLINGO (BS)
Ab. Via S. Rocco, 17 - Tel. 7101506 - CHIARI (BS)



Panorama del lago d'Idro dal Sassello



Piantoni Vincenzo

25032 CHIARI (BS)

Piazza Zanardelli, 10 - TEL. (030) 711520

elettrauto

Via S. Giovanni Bosco, 3

PALAZZOLO S/O (BS)

Tel. 030/7300165

TURRA & MORONI

22 APRILE



PUNTA ALMANA


Capi gita: Cavalleri E. / Goffi S. / Olmi F.

Da Portole, frazione sopra Sale Marasino, si imbecca la mulattiera selciata per la forcella di Sale.

Alternando ripidi tratti di salita ad altri pianeggianti, si transita nei pressi di due cappellette e una fontana. In un'ora circa si arriva alla forcella di Sale. Da qui le possibilità di raggiungere la croce in cima alla vetta sono due: si può imboccare il sentiero che aggira le pendici di punta Almanà, per sentiero erboso e mac-



chie ed un ultimo tratto in cresta, oppure percorrere l'itinerario sul fianco occidentale con roccette e tratti attrezzati in alto e cresta terminale (1 e 1/2 la percorrenza per entrambe gli itinerari). In discesa, ancora per sentiero in cresta si raggiunge la croce di Pezzuolo e per mulattiera e prati la trattoria Pastina. Con altri 20 - 30 minuti di cammino si ritorna a Portole.



MATERIALE ELETTRICO

Via del Lavoro Artigiano, 35
25032 CHIARI (BS)
Tel. 030/712245

13 MAGGIO



CIMA PRESENA

Capi gita: Vagni F. / Bellini U. / Goffi S.

Cima Presena mt. 3068 nel gruppo dell'Adamello Dal Passo del Tonale mt. 1883 con la funivia si raggiunge il Passo del Paradiso mt. 2573, da qui prendendo a sinistra del Lago dei Monticelli, quasi seguendo il tracciato della seggiovia, si raggiunge la stazione di partenza degli skilift.

Tenendo poi la dx del ghiacciaio, seguendo magari la pista battuta, si va a raggiungere il Passo di Maroccaro dal quale si gode di una magnifica veduta del gruppo dell'Adamello ed in particolare della vedretta del Mandrone.

Ritornando sul ghiacciaio si punta poi verso la stazione terminale dello skilift e dopo pochi metri si raggiunge il Passo Presena.

Ancora dieci minuti di cammino in cresta (usare prudenza) e si raggiunge la vetta mt 3068 ore 2.00.

Dislivello in salita mt. 495 ore 2.00 circa.

Equipaggiamento da alta montagna - picozza - ramponi - cordino.

E' una gita che pur non presentando difficoltà tecniche viene proposta come primo approccio alla salita su ghiacciaio, all'uso dei ramponi e della picozza nonché per il corretto comportamento per la progressione in cordata.



VIDEO NOLEGGIO

**dischi - musicassette
compact disc**

in piazzetta Mellini - CHIARI (BS) - Tel. 030/7000581

OREFICERIA - OROLOGERIA

Salvoni A.

Via Garibaldi, 17 - Tel. 712626
CHIARI (BS)

27 MAGGIO



GRIGNA SETTENTRIONALE

Capi gita: Cinquini L. / Sabbadini M. / Tiziani R.

Da Lecco si prende la provinciale per la Valsassina fino all'abitato di Pasturo. Dalla piazzetta Vittorio Veneto, passando sotto il portico della chiesa si imbecca la strada principale del paese poi ci si dirige a destra in via S. Calimero. Dopo l'abitato si sale con ampie svolte sulla destra, prendendo il segna-via n. 33. Dopo la cappelletta Regina Pacis si continua la salita sulla carreggiabile e si supera il ponte dell'Acqua Fredda sul torrente Cornisella.

Poi, oltrepassando le case di Catei, si procede sulla ripida carrareccia fino all'Alpe di Cova per poi, rimontare la dorsale tra le case di Costa e pervenire al Pialel, ex-rifugio Tedeschi (ore 2) mt. 1428. Dal Pialel si continua in salita verso alcuni roccioni per arrivare al Sass di Grigna. Poi dopo aver passato i ruderi della baita della Bassa, in forte pendenza e a svolte, si raggiunge la bocchetta della Bassa in cresta. (Splendido panorama). Si lascia a sinistra il Bivacco Merlini, si tocca la cresta alla Bocchetta di Releccio per poi raggiungere il rifugio Brioschi poco sotto la vetta della Grigna Settentrionale. (mt. 2409 ore 5.15).

Collocazione della Croce in Val Miller

Alta valle Camonica, gruppo dell'Adamello. Sabato 19 Maggio durante la S. Messa delle ore 19 in Duomo, il Parroco di Chiari benedirà il nuovo lavoro della sezione e la croce di legno con Cristo in bronzo che verrà posta in val Miller il 9 - 10 Giugno.

- Breve informazione -

Un socio ha donato alla sezione una fusione bronzea raffigurante un

L'ARTIGIANA

di Locatelli Giuseppe

MOBILI SU MISURA PORTE E SERRAMENTI

Lab.: Via 25 Aprile
Castelcovati (BS)



Testata della Val Miller

Cristo crocefisso purchè, dopo la costruzione della relativa croce ad edicola, tipica dei crocefissi di montagna, venisse collocata su un sentiero. Si incaricò dell'opera il socio G. Locatelli che in breve la realizzò a regola d'arte. Il luogo scelto per la collocazione è la Val Miller, sul sentiero 23 dell'Adamello che dal ponte del Guat porta al rifugio Gnutti, a quota 2000 circa, all'uscita delle "Scale del Miller" a pochi minuti dal rifugio in vista del severo Passo Adamello.

2 - 3 GIUGNO

Tutti i soci che lo desiderano, sono invitati a portare sul luogo prescelto il materiale e gli attrezzi necessari all'allestimento del basamento su cui poggerà la Croce. E' previsto pernottamento al rifugio Gnutti.



9 - 10 GIUGNO

Sabato: partenza alle ore 7 con mezzi propri, è previsto il trasporto della croce (montata in vari pezzi) sul punto stabilito ove verrà montata ed installata.

Pernottamento al rifugio Gnutti.

Domenica 10 Giugno alle ore 10.30 inaugurazione dell'edicola con la celebrazione della S. Messa. Tutta la cittadinanza è invitata. A mezzogiorno, è possibile consumare il pasto presso il rifugio. Per arrivare al rifugio bisogna percorrere in macchina tutta la val Malga (deviazione a sx sulla strada che da Rino di Sonico porta a Garda e Zazza) fino alla località ponte del Guat dove si lasceranno gli automezzi. Da qui per il sentiero 23, in parte sconvolto dalle alluvioni degli scorsi anni, risalendo il corso del torrente Remulo si giunge in 1 ora alla croce del C.A.I. di Chiari e dopo 15 minuti al rifugio Gnutti. Percorso escursionistico. Equipaggiamento da media montagna.

A TRAVAGLIATO
VIA V. EMANUELE, 5 - Tel. (030) 660738

Ottica Girelli Maria
e
Gioielli Soldini

analisi visiva

Applicazione lenti a contatto rigide e morbide

Lenti e montatura di marche prestigiose

Occhiali da sole

FERRAMENTA
Luigi Fortunato

Via De Gasperi, 35 - 25032 CHIARI (BS)
Tel. 030/711095

23 - 24 GIUGNO



PRESANELLA

Capi gita: Staffoni R. / Bellini U. / Vagni F.

Cima Presanella mt. 3356

Gruppo Adamello Presanella


Dopo aver seguito la Val Rendena, passato il paese di Pinzolo proseguendo per Madonna di Campiglio, si arriva all'incrocio della Val Nambrone.

Si segue questa valle in macchina passando dal Rifugio Nambrone, si prosegue su una vecchia strada asfaltata fino ad arrivare ad una piazzuola che indica il sentiero del rifugio Segantini molto bello ed accessibile a tutti. Tempo di percorso 1.30-2.

Sentiero paesaggistico in quanto si può godere anche del panorama del Gruppo del Brenta.

Arrivati al rifugio Segantini, il mattino dopo, si può arrivare alla vetta della cima Presanella, passando prima in un ghiaione e poi sul ghiacciaio della Presanella. Sentiero di media difficoltà, tempo di percorso ore 4-4,30.

Chi rimane al rifugio Segantini ha come alternativa il meraviglioso sentiero dei laghi del Cornisello: dal rifugio Cornisello proseguendo fino alla piazzuola dove sono parcheggiate le macchine.



24046 OSIO SOTTO (BG)
Corso Vittorio Veneto, 66

7 - 8 LUGLIO



PIZZO CASSANDRA

MT. 3226

Capi gita: Marchesi G. / Bellini U. / Piantoni A.

Da Chiareggio in Val Malenco si attraversa su un ponticello in legno il torrente e si prende il sentiero per il rifugio Porro (h. 1) dove si pernotta.

Dal rifugio si percorre l'ampia spianata erbosa dell'Alpe Ventina oltrepassando le baite; si passa il torrente e si prosegue sulla sinistra idrografica costeggiando fino alla morena frontale della Vedretta.

Si risale senza via obbligata fino a raggiungere il ghiacciaio.

Lo si attraversa passando sotto la parete Nord fino a raggiungere il passo Cassandra.

Da qui si prosegue a sinistra (est) per la cresta fino a raggiungere la vetta (h. 4-4.30).

Materiale: Ramponi e piccozza

Difficoltà: conoscenza dei ghiacciai e buon camminatore

- Percorso alternativo per escursionisti -



CANCELLERIA E STAMPATI PER UFFICIO
TARGHE E TIMBRI
MODULI CONTINUI
PUBBLICAZIONI COMMERCIALI
ARTICOLI PER DISEGNO
COPIE ELIOGRAFICHE

MODULO di Aurelio Scandola & C. s.a.s.

Via delle Battaglie, 2/B - 25032 CHIARI (BS)
Tel. (030) 7100770

Orologeria - Oreficeria - Ottica

L. Melloncelli

Chiari (Brescia) Tel. 711.503

SCONTO 10% AI SOCI C.A.I.



Pizzo Cassandra

IMPRESA EDILE

Edil Ludriano

di MARCHESI GIAN ATTILIO

Via N. Sauro, 17 - 25030 ROCCAFRANCA (BS)

TELEFONO (030) 719238



Strahlhorn con il Rif. Britanniahutte

21 - 22 LUGLIO



STRAHLHORN (MT. 4190)

SASS FEE (VALLESE SVIZZERA)

Capi gita: Marchesi G. / Bellini U. / Vagni F. / Pian-toni A.

1° giorno:

Partenza da Chiari alle ore 6 per il passo Sempione (mt. 1997) e si continua per Sass Fee (mt. 1700). Salita in funivia a Felkinn e per l'Egginerjoch alla Britanniahutte (mt. 3029) in ore 1. Pernottamento.

2° giorno:

Dal rifugio attraverso il ghiacciaio del Allalingletscher fino all'Adlerpass (3802 mt.).

Si punta a sinistra (Nord-Ovest) per la cresta fino alla vetta (mt. 4190) in 4-5 ore.

Materiale: ramponi e piccozza, equipaggiamento da alta montagna

Difficoltà: conoscenza dei ghiacciai e buon camminatore.

Indispensabile la carta d'identità per l'espatrio e valuta Svizzera



ERBORISTERIA

Via Marengo, 18 - CHIARI (BS)
Tel. 030/7101054

**ERBE
PRODOTTI DI APICOLTURA
COSMETICA NATURALE
OLII ESSENZIALI
ALIMENTAZIONE NATURISTA**

**SCONTO 10% AI SOCI CAI
SUI COMPLEMENTI ALIMENTARI**

AGOSTO

Gite da programmare in Sede



AGENTE PROCURATORE

**vertua
felice**



**GRUPPO TIRRENA
ASSICURAZIONI**

Compagnia Tirrena - Lloyd Internazionale
S.I.D.A. Assicurazioni - Euro - Americana

LA FORZA DELLA TRANQUILLITA'
AGENZIA GENERALE

Ufficio: Via Rudiano, 1a Trav. n. 13
Telefono 030/712363
25032 CHIARI (Brescia)

Tutti i rami assicurativi

2 SETTEMBRE



**PIZZO BADILE CAMUNO
MT. 2435 ORE 4**

Capi gita: Viola P. / Vezzoli R. / Massetti G.

Da Cimbergo (m. 848) si attraversa tutto il piccolo centro seguendo la strada principale che porta a Paspardo e, all'uscita dell'abitato, in corrispondenza di una curva a sinistra, si prende a destra una larga strada asfaltata.

Terminato l'asfalto si prosegue per strada sterrata, che dopo un lungo giro, si va restringendo per terminare all'incrocio con la vecchia mulattiera che sale da Cimbergo e continua fino alla conca del Volano, dove si trova il rifugio De Marie (mt. 1391).

Si prosegue poi per il sentiero segnalato, si valica il torrente dietro la chiesetta fino ad un enorme masso isolato, da qui fino ad uno spiazzo erboso chiamato localmente GRATASCIOP. Si sale fino alla Fasa Nord (fascia orizzontale) orientale per poi prendere a sinistra per portarsi nel primo incavo della parete e salire fino ad una selletta verso l'intaglio fra la cima e l'anti cima nord.

(A 60 metri dalla cresta si trova un cavetto di acciaio che ne facilita l'ascesa per i tratti più difficili ed esposti).

☆ JUNIOR ☆

PER ESSERE PRESENTE IN TUTTO IL LORO FUTURO




LA FORZA DELLA TRANQUILLITÀ

A tutti i giovani da 0 a 23 anni.

JUNIOR è infatti **un servizio che protegge il giovane assicurato da ogni tipo di infortunio**, in Italia e all'Estero, per un periodo di 10 anni e che, **alla scadenza, gli mette a disposizione un capitale** pari alla somma dei premi pagati nel periodo.

JUNIOR è il grande ed utile regalo che si può fare ai propri figli o nipoti che si affacciano alla vita; senza un grande impegno perchè JUNIOR costa poco, è interamente **deducibile dalle tasse** ed ha comode modalità di pagamento.

JUNIOR è un gesto d'amore concreto per garantire a chi si ama una vita più serena.



Pizzo Badile Camuno

La tua biancheria intima e da notte
dal produttore al consumatore, alla

Pigiameria

CHIARI - VIA DE GASPERI, 57

SCONTO 10% AI SOCI C.A.I.
(offerte escluse)

15 - 16 SETTEMBRE



DOLOMITI BRENTA

Capi gita: Staffoni R. / Daldossi L. / Viola P.

Sentiero delle Bocchette

Dopo aver percorso la Val Rendena, si giunge a Madonna di Campiglio.

Si percorre la Valle Vallesinella in macchina e si giunge al rifugio Vallesinella dove si parcheggia.

Si prende il sentiero dei Casinei, si prosegue fino ad arrivare al rifugio Brentei.

Girando sulla sinistra e innalzandosi di circa 500 m., godendo di un ottimo panorama del gruppo del Brenta, si arriva al rifugio Alimonta dove si pernotta.

Il mattino si prende il sentiero Quintavalle (sentiero delle Bocchette alte) in parte attrezzato da corde fisse e scalette.

Si gode di un panorama stupendo, si raggiunge la bocca del Tukett, dove si scende per l'omonimo rifugio (mt. 2272), da dove poi si può ridiscendere per il rifugio della Vallesinella indi per Campiglio.


Abbigliamento e
articoli sportivi per la
pratica di ogni sport




idea sport

di Marzani F. & C. s.n.c.

Via A. De Gasperi, 16 - Tel. 7000760
25032 CHIARI (Brescia)



Campanile Alto - Dolomiti del Brenta



Cartografia e Libri

di Marino Manuelli

Viale Cesare Battisti, 9 - 25032 CHIARI (Bs)

Tel. 030/7000917 - Fax 030/7000917

LETTERATURA ALPINA
GUIDE TURISTICHE E ALIMENTARI
CARTE TOPOGRAFICHE E STRADALI
CARTE MURALI (Planisferi e carte regionali)
LIBRI PER BAMBINI, DIZIONARI ATLANTI
LIBRI SCOLASTICI

Rivenditore autorizzato:

I.G.M. + F.M.B. + KOMPASS + ZANICHELLI +
RIZZOLI + HOEPLI + MANFRINI + COCCINELLA
+ TAMARI + ED.ELLE + ATHESIA ...

**Ufficio Succursale e distributore ufficiale
per la provincia di Brescia delle pubblicazioni
del Touring Club Italiano**

dalle 8.00 alle 12.30 - dalle 15.30 alle 19.00
CHIUSO LUNEDÌ MATTINA

30 SETTEMBRE



CORNONE DI BLUMONE

2830 MT. ORE 4 FACILE

Capi gita: Casalis M. / Faggi L. / Locatelli G.

Dal rifugio albergo "Tassara" posto nei pressi del passo Croce Domini (1800 mt.), si prende in direzione nord (partenza del sentiero n. 1 dell'Alta Via dell'Adamello).

Nell'ampia conca del monte Frerone si trova la malga di val Fredda, oltrepassata questa e lasciato sulla sinistra alcune baite, ci si porta verso il fianco del monte Mattoni e costeggiando la falda occidentale del monte Cadino, si perviene al passo di val Fredda (2338 mt.).

Seguendo la mulattiera che percorre pianeggiante il versante meridionale del monte Frerone, si perviene al passo della Vacca (2355 mt.) e da qui al vicino rifugio Gabriele Rosa.

Dopo una sosta si segue una mulattiera che si alza al di sopra del lago della Vacca, e risalito un ampio vallone di pietrame, si raggiunge il passo di Blumone (2633 mt.). Da qui prima su traccia di sentiero di guerra, poi senza difficoltà lungo la cresta nord si raggiunge la cima (2830 mt.).



Rebecchi

di Rebecchi Domenico & C. s.n.c.

Via Milano - Tel. 030/713133

25032 CHIARI (BS)

PIANTE DA GIARDINO E APPARTAMENTO
PROGETTAZIONE E REALIZZAZIONE AREE
VERDI, PARCHI E GIARDINI - MANUTENZIONI
ORDINARIE E STRAORDINARIE
CONSULENZA TECNICA E FITOPATOLOGICA

**APERTURA NUOVO NEGOZIO
CHIARI - VIA GARIBALDI**

*Addobbi per cerimonie
Bomboniere e Articoli da regalo*

**SPECIALIZZATO IN COMPOSIZIONI
DI FIORI SECCHI**

14 OTTOBRE

VAL CODERA

Capi gita: Cavalleri E. / Scandola C. / Vezzoli F.



Novate Mezzola - Codera. Itinerario all'imbocco della val CHIAVENNA. Poco oltre l'abitato di NOVATE MEZZOLA, dietro una fontanella, parte la mulattiera che sale con innumerevoli tornanti a gradoni e prende quota velocemente. Superate le cave di granito dette di S. Fedelino si entra in un bosco di castagni secolari e si raggiunge una cappelletta posta sul ciglio della valle (panorama!) Un tratto poco ripido porta ai prati antistanti la frazione l'AVEDE' con le case disposte al sole (790 m., 1.15 ore) Si scende poi nel bosco, si attraversa una valletta laterale e, poco oltre si raggiunge il cimitero di CODERA che precede la chiesa e l'abitato. Il paese di CODERA è raggiunto poco dopo (825 m., 0.45 ore). E' possibile fermarsi per ristoro e alloggiare nelle osterie del borgo o nella foresteria del gruppo AMICI DI VAL CODERA recentemente ristrutturata. Si ritorna per lo stesso itinerario. In alternativa si può tornare percorrendo una singolare traversata in quota e toccando l'abitato di S. GIORGIO. Lasciata CODERA si raggiunge in circa 10 minuti la diga dell'omonimo torrente, lo si attraversa facilmente e si transita di fronte all'edificio dei guardiani. Ora il percorso è molto piacevole e vario con gallerie e ponti che percorre il tracciato della ferrovia a scartamento ridotto che serve per la manutenzione degli impianti ENEL della val CODERA e della val dei RATTI. E' entusiasmante seguire il canale di gronda ed infilarsi nelle brevi gallerie! Fiancheggiando il versante orientale della val CODERA con superbi scorci panoramici su tutto l'itinerario di salita si arriva ben presto e senza fatica a monte dell'abitato di S. GIORGIO, nucleo rurale molto interessante. Al centro del paese, dedicata a S. GIORGIO, sorge la chiesa costruita interamente con il granito della zona. Si raggiunge la fontana fuori dal paese e si prende il sentiero che scende tortuosamente verso il fondo valle; in meno di un'ora si è di nuovo nei pressi dell'abitato di NOVATE MEZZOLA da dove si era partiti.

Servizio autorizzato



LANCIA

AUTOBIANCHI



Ribola

Via Chiari, 28 - CASTELCOVATI
Tel. 718145

27 - 28

OTTOBRATA SOCIALE

G.E.P. (Gruppo Escursion. Pensionati) del C.A.I.

25 - 29 GIUGNO 1990

Trekking di 5 giorni sul SENTIERO "3V" (Via Verde Varesina) da Porto Ceresio a Gemonio (sul Lago Maggiore) alla ricerca di ambienti incontaminati, storico-culturali, artistici, religiosi, e panoramici nel verde intenso dell'area protetta del "Parco Campo dei Fiori".
Capogita: Facchi Adelchi

1° gg. - Arrivo in macchina a Porto Ceresio sul Lago di Lugano; visita al Museo dei Fossili della Valceresio e salita in macchina al Monte Praello.

2° gg. - Da Porto Ceresio in circa 5 ore si giunge a Induno Olona, dopo aver salito il M. Minisfreddo (mt. 1042) e visitato il Castello di Frascarolo (Villa Medici).

3° gg. - Da Induno O. a S. Maria d.M. in 4/5 ore con visita alle 14 Cappelle, al Santuario e ai Musei Baroffio e Pogliaghi.

4° gg. - Da S. Maria del Monte a Orino in 5 ore con salita al Monte Tre Croci (mt. 1111), alla vetta di Campo dei Fiori (1227 mt.) e visita all'Osservatorio Astronomico, al Forte Orino e alla Rocca d'Orino.

5° gg. - Orino - Gemonio ore 1; treno per Porto Ceresio.

Ritorno a Chiari in macchina passando da Chiasso e Como.

Quasi ogni Sabato il G.E.P. organizza escursioni, facili e poco faticose, nelle vicine Valli.

Se intendi partecipare segnala la tua disponibilità alla Sezione del C.A.I. anche se non sei iscritto.



FERCARBO s. r. l.

Uff. e Mag.: Via S. Pellico
Tel. 7100995 - 712664
Telefax 030/711589
25032 CHIARI (Brescia)

- Per motivi organizzativi, le iscrizioni alle gite con viaggio in pullman o con pernottamento si chiudono il martedì che precede la stessa gita. Per tutte le altre gite rimane fisso il termine del giovedì.

- La sezione si riserva, qualora fosse necessario, di modificare il presente programma comunicandolo tramite la bacheca sociale di via XXVI Aprile (Cantù del Capural) ove viene affissa di volta in volta anche la locandina della gita.

- Per tutti, soci e non, la sede in via Rangoni 13 è aperta tutti i giovedì dalle ore 20,30 alle ore 23.

La sede è il luogo dove puoi incontrare nuovi amici o compagni di avventura per altre gite fuori programma, o più semplicemente fare quattro chiacchiere in compagnia.

ESTRATTO DAL REGOLAMENTO DELLA SEZIONE ART. 3: TITOLO E SCOPO

L'associazione ha per scopo:

- tutelare gli interessi generali dell'alpinismo, e collaborare con tutti gli enti pubblici o privati, che si occupino, nell'ambito locale, di problemi connessi con l'alpinismo;
- promuovere la pratica dell'alpinismo in tutte le sue forme compreso lo sci-alpinismo e la speleologia;
- promuovere la conoscenza e lo studio delle montagne
- promuovere attività didattiche, rivolte particolarmente ai giovani, quali: corsi teorico-pratici di alpinismo e di speleologia; gite ed ascensioni collettive; dibattiti, proiezioni
- provvedere all'organizzazione del servizio di soccorso alpino nella zona di propria competenza;
- costituire e mantenere in efficienza rifugi, sentieri, bivacchi fissi, ed altre opere alpine.
- assumere iniziative per la difesa dell'ambiente naturale montano;
- assumere ogni altra iniziativa atta al conseguimento degli scopi sociali in osservanza alle disposizioni deliberate dall'assemblea dei Delegati del C.A.I.

STEB s.r.l.



***Studio Tecnico
Ecologico Bresciano***

Via Corfù, 75 - Via Creta, 36
25125 BRESCIA
Tel. (030) 224644